

Obsah

1.	Správa o hospodárení kapitoly	2
1.1.	Súhrnná charakteristika kapitoly a jej hospodárenia v roku 2024	2
1.1.1.	Charakteristika činnosti kapitoly	2
1.1.2.	Výsledok rozpočtového hospodárenia kapitoly	14
1.1.3.	Zhodnotenie plnenia záväzných ukazovateľov rozpočtu kapitoly	14
1.2.	Príjmy kapitoly	15
1.2.1.	Príjmy kapitoly podľa ekonomickej klasifikácie	16
1.2.2.	Prostriedky prijaté z rozpočtu Európskej únie a iné prostriedky zo zahraničia poskytnuté Slovenskej republike na základe medzinárodných zmlúv uzavretých medzi Slovenskou republikou a inými štátmi	17
1.2.3.	Úpravy schváleného rozpočtu príjmov v priebehu roka	18
1.3.	Výdavky kapitoly	18
1.3.1.	Výdavky kapitoly podľa ekonomickej klasifikácie	19
1.3.2.	Výdavky kapitoly podľa funkčnej klasifikácie	42
1.3.3.	Výdavky kapitoly hradené z európskych prostriedkov a spolufinancovania	43
1.3.4.	Úpravy schváleného rozpočtu výdavkov v priebehu roka	45
1.4.	Finančné operácie	47
1.4.1.	Príjmové finančné operácie	47
1.4.2.	Výdavkové finančné operácie	48
1.5.	Hodnotenie dodržania limitu verejných výdavkov kapitoly	48
1.5.1.	Hodnotenie dodržania limitu verejných výdavkov kapitoly	48
1.6.	Zhodnotenie zamestnanosti	48
1.7.	Príspevkové organizácie v pôsobnosti kapitoly	49
1.7.1.	Príjmy a výdavky príspevkovej organizácie podľa rozpočtovej klasifikácie	52
	Záver	54
1.	Tabuľková časť	56
2.	Prílohy	57



ÚRAD GEODÉZIE, KARTOGRAFIE A KATASTRA SLOVENSKEJ REPUBLIKY

Chlumeckého 2, P.O.BOX 57, 820 12 Bratislava 212

Návrh

záverečného účtu

Úradu geodézie, kartografie a katastra Slovenskej republiky za rok 2024

1. Správa o hospodárení kapitoly

1.1. Súhrnná charakteristika kapitoly a jej hospodárenia v roku 2024

Úrad geodézie, kartografie a katastra Slovenskej republiky (ďalej len „ÚGKK SR“ alebo „úrad“) ako ústredný orgán štátnej správy pre geodéziu, kartografiu a kataster nehnuteľností vykonáva svoju činnosť v súlade so zákonom č. 575/2001 Z. z. o organizácii činností vlády a organizácií ústrednej štátnej správy v znení neskorších predpisov. V súlade so zákonom č. 180/2013 Z. z. v znení neskorších predpisov riadi a kontroluje katastrálne odbory okresných úradov (ďalej „OÚ KO“), ďalej riadi rozpočtovú organizáciu s celoslovenskou pôsobnosťou - Geodetický a kartografický ústav Bratislava (ďalej len „GKÚ“) a príspevkovú organizáciu - Výskumný ústav geodézie a kartografie v Bratislave (ďalej len „VÚGK“).

1.1.1. Charakteristika činnosti kapitoly

Podstatná časť činnosti rezortu je nevýrobného charakteru a slúži predovšetkým pre potreby orgánov verejnej správy, podnikateľskej sféry, obyvateľstva, vedy a výskumu. Nosnými činnosťami v roku 2024 boli najmä:

- spravovanie a aktualizácia katastrálneho operátu,
- kontrola, preberanie a zápis „Registrov obnovennej evidencie pozemkov“ (ďalej len „ROEP“) v neukončených katastrálnych územiach, zápis jednoduchých pozemkových úprav (ďalej len „JPÚ“) a projektov pozemkových úprav (ďalej len „PPÚ“),
- skvalitňovanie tvorby a aktualizácie vektorových máp a preberania číselných výsledkov do nečíselných máp,
- stotožňovanie papierových listov vlastníctva s databázou informačného systému katastra nehnuteľností,
- rozšírenie a aktualizácia rezortných aplikácií a softvérov, slúžiacich hlavne na vykonávanie a preberanie výsledkov geodetických činností do katastra nehnuteľností,

- odstraňovanie osobitnej evidencie katastrálneho operátu - registra "líniových stavieb",
- prepojenie služieb katastra a Centrálnej ohlasovne trvalého pobytu,
- spravovanie portálov elektronických služieb katastra nehnuteľností (ďalej len „ESKN“) a "CICA" (CadastralInformationCorrectlyApplied) na poskytovanie údajov z katastra nehnuteľností a prijímanie podaní na konania v zmysle katastrálneho zákona a spravovacieho poriadku (vyhláška ÚGKK SR č.22/2010 Z. z.),
- poskytovanie výpisov z listov vlastníctva a kópií z katastrálnej mapy pre Centrálnu správu referenčných údajov (CSRÚ) a Integrované obslužné miesta občana (IOMO),
- spravovanie Geoportálu a Mapového portálu katastra MAPKA,
- projekt rozvoja ESKN,
- údržba, modernizácia a rozvoj geodetických základov – poskytovanie referenčných údajov v záväzných geodetických referenčných systémoch, prevádzka **SKPOS**[®],
- určenie tiažového zrýchlenia na bodoch 1. rádu Štátnej gravimetrickej siete,
- určenie parametrov dĺžkovej základnice Viničné na kalibráciu elektronických diaľkomerov,
- spravovanie informačného systému geodézie, kartografie a katastra ISGKK,
- rozvoj informačného systému **ZBGIS**[®],
- aktualizácia základnej bázy údajov pre geografické informačné systémy **ZBGIS**[®],
- digitálna kartografia,
- tvorba a publikovanie ortofotomozaiky,
- zabezpečenie leteckého laserového skenovania SR a digitálneho modelu reliéfu a povrchu,
- štandardizácia geografických názvov nesídelných objektov,
- medzinárodná spolupráca,
- správa Ústredného archívu geodézie a kartografie,
- výskumné úlohy.

Hodnotenie plnenia jednotlivých úloh vychádza zo „Správ o plnení úloh na úseku geodézie a kartografie za rok 2024“, spracovaných organizáciami rezortu a zo štatistických zisťovaní úradu. Katastrálna inšpekcia ÚGKK SR vykonáva štátny dozor nad úrovňou spravovania aktualizácie a obnovy katastra, ako aj nad úrovňou zabezpečovania úloh súvisiacich s katastrom a tiež dohľad nad dodržiavaním právnych predpisov, technických noriem a technických predpisov pri kontrole fyzických a právnických osôb vykonávajúcich geodetické a kartografické činnosti, ktoré sa preberajú do štátnej dokumentácie. Katastrálna inšpekcia dohliada aj nad dodržiavaním zákona o geodézii a kartografii.

Okresné úrady, katastrálne odbory

Osobitne sledované úlohy okresných úradov, katastrálnych odborov v roku 2024 boli úlohy vyplývajúce zo zákona o katastri nehnuteľností a vykonávacej vyhlášky č. 461/2009 Z. z. v znení neskorších predpisov:

- zápis verejných listín a iných listín záznamom do katastra nehnuteľností,
- konanie o povolení vkladu a zápis vkladových listín do katastra nehnuteľností,
- identifikácie parciel pre fyzické a právnické osoby a pre súdnych komisárov,
- oprava chýb v operáte katastra nehnuteľností,
- úradné overovanie geometrických plánov a iných výsledkov geodetických a kartografických činností,
- poskytovanie údajov z katastra nehnuteľností,

- činnosti v katastrálnom konaní a ďalšie činnosti vyplývajúce z iných právnych predpisov.

V roku 2024 sa vykonal zápis cca 360 tisíc verejných listín a iných listín záznamom a bolo skončených cca 289 tisíc konaní o návrhu na vklad do katastra nehnuteľností. V sledovanom období bolo úradne overených cca 76 tisíc geometrických plánov a iných geodetických a kartografických činností.

Katastrálne odbory okresných úradov vykonávali preberanie, schvaľovanie a zapisovanie schválených ROEP do katastra nehnuteľností. V roku 2024 neboli ukončené žiadne ROEP. Z celkového počtu 2 324 ROEP boli k 31.12.2024 ukončené aj zapísané registre v 2 321 katastrálnych územiach a v štádiu rozpracovanosti sú posledné 3 registre. Na úseku preberania a zápisov projektov pozemkových úprav zapísali OÚ KO do katastra nehnuteľností celkovo cca 700 projektov pozemkových úprav.

Rezort geodézie, kartografie a katastra má od roku 2015 súvisle pokryté územie celého Slovenska vektorovými katastrálnymi mapami (VKM). Pokrytie celého územia Slovenska VKM výrazne zvýšilo komfort v poskytovaní elektronických služieb katastra. Verejnosť si môže prezeráť údaje katastra nehnuteľností, ako aj iné priestorové údaje poskytované rezortom prostredníctvom webovej aplikácie MAPKA. MAPKA je integrovaná na Register adries a umožňuje pripájať do mapového okna priestorové údaje mimorezortných poskytovateľov priestorových údajov a navzájom ich kombinovať podľa požiadaviek používateľov.

V Slovenskej republike je 3 532 katastrálnych území, pre ktoré sú spracovávané **vektorové mapy určeného operátu** (VMUO). V sledovanom období neboli vyhlásené žiadne VMUO a ku koncu sledovaného obdobia je spolu vyhlásených 3 527 VMUO, čo predstavuje pokrytie 99,94% katastrálnych území, v ktorých majú byť vyhlásené VMUO.

Na základe Kontraktu medzi ÚGKK SR a GKÚ v 6 katastrálnych územiach bola vykonávaná **obnova katastrálneho operátu novým mapovaním** (OKO NM) a po ukončení budú vyhlásené nové operáty katastra nehnuteľností. V roku 2024 bola vyhlásená platnosť obnoveného operátu katastra nehnuteľností k. ú. Gelnica, Kalinovo 1. etapa a Šaca – Ludvíkov dvor.

Od roku 2014 sa ustanovil postup pri **stotožňovaní originálov listov vlastníctva** s listami vlastníctva zostavenými z databázy Informačného systému katastra nehnuteľností. Cieľom je vytvoriť podmienky pre elektronické poskytovanie výpisov z listov vlastníctva (LV) použiteľných na právne úkony pre iné informačné systémy a pre jednotlivých používateľov údajov o právach k nehnuteľnostiam. Z celkového počtu cca 4,6 mil. LV sa týždenne popri bežnej agende stotožnilo cca 4 tis. LV, a to aj bez investovania ďalších prostriedkov a ľudských kapacít. V roku 2024 bolo stotožnených 140 455 LV, pričom v 1 686 katastrálnych územiach bol ukončený proces stotožňovania v plnom rozsahu. Celkom je stotožnených cca 93,9 % LV z celkového počtu založených LV v rámci SR (4 667 595), čo predstavuje 4 382 640 LV.

Geodetický a kartografický ústav Bratislava

GKÚ vykonával v roku 2024 v súlade s Koncepciou rozvoja rezortu ÚGKK SR na roky 2021-2025 a na základe Kontraktu práce v základnom polohovom, výškovom a tiažovom bodovom poli, ktorých cieľom je garantovať, spresňovať a verejnosti poskytovať referenčné údaje v záväzných geodetických referenčných systémoch prostredníctvom aktívnych a pasívnych geodetických základov.

V zmysle schválených priorít rezortu bola plne zabezpečovaná činnosť aktívnych geodetických základov - Slovenskej priestorovej observačnej služby SKPOS®. So zreteľom na význam kvalitného získavania referenčných priestorových údajov prostredníctvom SKPOS® je pre používateľov permanentne dostupná služba Monitoring kvality poskytovania služieb SKPOS®. Od spustenia SKPOS® v roku 2006, boli v reálnom čase poskytované údaje výhradne v koncepte virtuálnej referenčnej stanice. Vzhľadom na narastajúci počet družicových systémov a dostatočný počet referenčných staníc bol v roku 2024 nasadený ďalší koncept, a to využitie korekcií priamo z najbližšej referenčnej stanice. Umožní plne využiť potenciál všetkých družíc na danom mieste.

V rámci zabezpečenia plnej funkčnosti a dostupnosti SKPOS® GKÚ ihneď riešil a odstraňoval vzniknuté problémy. Na základe zmluvy o spolupráci GKÚ a FBERG TUKE zriadil novú monitorovaciu stanicu v Košiciach, ktorú pripojil do monitoringu. Spustil vysielanie korekcií zo systému BeiDou tretej generácie (BeiDou-3). Počas roka vykonal upgrade Bernese softvéru (SW) na novú verziu, upgrade riadiaceho SW SKPOS Trimble Pivot Platform na verziu 5.1.1., neskôr na v. 5.2.0. Vykonal tiež upgrade firmvéru prijímačov Trimble Alloy na v. 6.23 a na 13 staniciach urobil výmenu prijímačov za nové prijímače typu Trimble Alloy.

GKÚ v roku 2024 v Prešove vybudoval a do prevádzky spustil novú referenčnú stanicu s InSAR odrážačom (PRSV). Nový InSAR odrážač inštaloval aj na referenčnú stanicu v Rimavskej Sobote (RISA). Na staniciach NTRA (Nitra), DOPL (Dolné Plachtince), LIEK (Liesek), PRSV (Prešov) a KOSE (Košice) vykonal meranie offsetov.

Počas roka vykonal 24-hodinový test na určenie prínosu družicového systému BeiDou-3 na TPS Trnávka. Pripravil o tom príspevok do časopisu Slovenský geodet a kartograf. Na EUPOS mítingu odpredzentoval okrem iného aj príspevok: „Test prínosu spustenia systému BeiDou-3 a konceptu najbližšia referenčná stanica“.

V roku 2024 vykonával súborné vyrovnanie ŠNS 1. a 2. rádu, odstránil nezrovnalosti v nivelačných meraniach, ktoré vstupujú do vyrovnaní. Spracoval technickú správu s finálnymi výsledkami výpočtu SKVRF2024 (1. a 2. rád ŠNS). Po pripomienkovaní a konzultáciách dňa 7. júna 2024 na stretnutí so zainteresovanými odborníkmi GKÚ odpredzentoval výpočet SKVRF2024 s ukázkami finálnej podoby novej realizácie výškového systému EVRS, SKVRF2024.

V zmysle Zmluvy s víťazom verejného obstarávania (IGiK Varšava) na meranie poľným absolútnym gravimetrom Scintrex A10 na bodoch novej siete 1. rádu ŠGS sa konali 2 meračské kampane. Meračské kampane boli vykonané v dňoch 17.-24. 4. a 5.-12. 6. 2024. Ku koncu roka GKÚ obdržal od IGiK výsledný elaborát zo zamerania novej siete 1. rádu ŠGS za roky 2023-2024. Výsledky IGiK odpredzentoval online formou za účasti zástupcov oboch strán.

V sledovanom období GKÚ vykonával rekognoskačné, kontrolné, údržbové, stabilizačné a nápravné práce na bodoch GZ (na nivelačnom skúšobnom okruhu C13 v Modre, na bodoch kalibračnej základnice C3 Viničné, na bodoch ŠGS (BB, PO, BA, TT, NR, KE kraj) a tiež na bodoch GZ so stereografickými súradnicami v ZTL). Na týchto vybraných bodoch GZ so stereografickými súradnicami v ZTL vykonal meranie za účelom určenia ich súradníc v ETRS89 prostredníctvom SKPOS. Vykonyval systematické výškové meranie nivelačného ťahu C3 Senec-Pezinok za účelom sledovania výškovej stability kalibračnej základnice Viničné. Na bodoch kalibračnej základnice Viničné vykonal 72-hodinovú meračskú GNSS kampaň.

Na základe uzavretej medzirezortnej zmluvy o vzájomnej spolupráci medzi MV SR a ÚGKK SR koncom roka prebehlo pracovné stretnutie GKÚ so správcom ŠH (MV SR, sekcia verejnej správy, odbor správy ŠH) k téme ukončeniu výkonu prác na ŠH v roku 2024 a k objednaníu prác a príprave Vykonávacej dohody o súčinnosti pri prácach na ŠH na rok 2025. Počas roka GKÚ vykonal na slovensko-českej ŠH (I. a V. úsek) údržbové a meračské práce na 5 hraničných znakoch. Na slovensko-maďarskej ŠH realizoval údržbové práce (V. úsek - 190 HZ), (VI. úsek - 146 HZ), (VII. úsek - 332 HZ) a meračské práce (V. úsek - 20 HZ), (VI. úsek - 11 HZ), (VII. úsek - 26 HZ). Na slovensko-ukrajinskej ŠH vykonal údržbu na 150 HZ. Na slovensko-poľskej ŠH realizoval údržbové práce (I. úsek - 1 041 HZ) a meračské práce (I. úsek - 432 HZ). Za účelom zamerania vodných tokov na slovensko-poľskej ŠH s využitím leteckých meračských snímok a leteckého laserového skenovania pripravil a meral vzťažné a kontrolné body pomocou GNSS. Okrem toho pracoval na fotodokumentácii, prehľade prác a doplnení meračských a výpočtových operátov. Skompletizoval zoznam súradníc na slovensko-maďarskej ŠH pre vstup do transformácie STEREO-ETRS89. Pripravil nový návrh prečíslovania nevyznačených hraničných bodov a redukciu hraničných znakov na II. hraničnom úseku - Dunaj). Pripravoval údaje na publikovanie údajov o štátnej hranici na MAPKE a nasadil na testovacie a následne produkčné prostredie.

V roku 2024 bol zabezpečovaný ďalší rozvoj IS **ZBGIS®**. GKÚ sa venoval priebežnej aktualizácii údajov spravovaných v tomto IS.

Počas roka 2024 GKÚ vykonal fotogrametrickú aktualizáciu priestorových údajov a ich následnú topologickú a obsahovú kontrolu v rozsahu 804 km² s úrovňou obťažnosti 3(2 412 km²), ktoré boli začaté a ukončené v roku 2024 a 362 km² s úrovňou obťažnosti 3 (1 086 km²) začatých ešte koncom roka 2023.

V rámci tvorby 2. cyklu ortofotomozaiky v roku 2024 GKÚ v spolupráci s Národným lesníckym centrom (NLC) spracoval ortofotomozaiku zo západnej časti Slovenska. Finálnu verziu ortofotomozaiky GKÚ odovzdal MPRV SR dňa 19. 3. 2024 (3 418 ML + 114 ML mozaikovací pás). V spolupráci s NLC zabezpečil letecké meračské snímkovanie stredného Slovenska v rozsahu 16 843,17 km². V teréne vykonal meranie na 273 vlícovacích a kontrolných bodoch. Na 45 bodoch vykonal výpočet súradníc z meraní statickou metódou.

Počas roka 2024 bolo v projekte leteckého laserového skenovania a tvorby digitálneho modelu reliéfu (DMR) akceptovaných po kontrole kvality v 1. a 2. etape ďalších 5 lokalít. získaných dodávateľsky. Na týchto lokalitách pracoval na tvorbe DMR 6.0 a DMP 2.0.

V roku 2024 GKÚ zadal v rámci VO vybraným dodávateľom zákazku „Aktualizácia údajov ZBGIS miestnym prešetrovaním v teréne (2024)“ na 3 vysúťážené lokality Trenčín, Trebišov a Vranov nad Topľou (spolu 458,31 km²). GKÚ realizoval kontrolu kvality údajov ZBGIS dodaných v rámci VO po 1. a 2. etape spracovania lokalít. Lokality Trebišov a Vranov nad Topľou (308,17 km²) boli akceptované. Pri lokalite Trenčín bola zmluva dohodou ukončená. Okrem toho vykonal miestne prešetrovanie vybraných tried objektov z celoplošnej aktualizácie na lokalite Levice v rozsahu 512 km² (obťažnosť 1, 2 a 3).

Po aktualizácii údajov a digitálnej kartografii GKÚ zabezpečil vypublikovanie zobrazovacích a ukladacích služieb a tiež aktualizoval a publikoval služby pre potreby INSPIRE. Údaje **ZBGIS®** sú poskytované prostredníctvom webových služieb na Geoportáli ÚGKK SR ako mapové podklady v rôznych kartografických mierkach a tiež ako digitálne štátne mapové dielo vytvorené na podklade údajov **ZBGIS®**. V roku 2024 vykonával aktualizáciu jednak mapového diela, ale aj kartografického zobrazenia **ZBGIS®** pre MAPKA a webové mapové služby. Obľúbenú aplikáciu MAPKA počas roka priebežne aktualizoval a dopĺňal.

V rámci úlohy štandardizácie geografického názvoslovia GKÚ pokračoval v zosúladzovaní názvov z katastrálnych máp a z lesníckych máp s databázou štandardizovaných názvov geografických objektov, čo umožní podstatne skvalitniť vyhľadávanie podľa názvu na mapových portáloch. Pri názvoch vodných tokov spravidla preberal názvy používané správcom vodného toku. V rámci úlohy komplexná revízia a aktualizácia GN v oblasti Tatier prebiehali pracovné stretnutia, riešil sa metodický postup spracovania, detailný návrh aplikácie pre aktualizáciu. Oslovených bolo 30 kontaktných osôb so žiadosťou o spoluprácu v oblasti overovania polôh a správnych podôb názvov geografických objektov (ako napr. vrch, sedlo, dolina, hrebeň a pod.) v lokalite Tatry. Aplikácia bola predstavená na online stretnutí kontaktným osobám, ktoré sa zúčastnia na projekte. V júli bol vytvorený nový skript, ktorý posiela týždenný report s informáciou o počte verifikovaných názvov jednotlivých užívateľov (kým boli verifikované). Opravených bolo cca 20 názvov, kde nefungovala editácia.

GKÚ v roku 2024 v oblasti medzinárodnej spolupráce pokračoval v prácach na projektoch EuroRegionalMap (ERM) a EuroBoundaryMap (EBM) poskytnutím aktualizovaných údajov. Pre projekt ERM (verzia 2025) aktualizoval tému TRANS - železničnú a cestnú sieť (cesty, železnice, železničné stanice, heliporty, odpočívadlá) a tému POP (aktuálne počty obyvateľov). Vykonal prvú validáciu, v júli vykonal opravu a finalizáciu dát (verzia 2025) a dáta odoslal na FTP server po druhej validácii; pre projekt EBM aktualizoval databázu (verzia 2025) a odoslal ju na FTP server EuroGeographics. Zúčastnil sa 28. stretnutia ECSEED a 26. stretnutia WG on Exonyms (konané v Prahe), na ktoré si pripravil prezentácie. Počas roka pracoval na harmonizácii údajov ZBGIS s Poľskom. Na úseku 3 hranica ČR-SR-PL zharmonizoval 152 CP bodov. Harmonizácia bola z poľskej strany pozastavená.

Činnosť Ústredného archívu geodézie a kartografie spočívala v ochrane archívneho fondu, v sprístupňovaní archíválií, v prijímaní nových výtlačkov kartografických diel. Počas roka 2024 zamestnanci ústavu poskytli informácie z archívnej dokumentácie 132 zákazníkom, zaevidovali 1 628 dodaných povinných výtlačkov kartografických diel a vybavil 488 písomných podaní. Pre záujemcov vyhotovili kópie archíválií a poskytli archíválie na ďalšie spracovanie (skenovanie) v počte 18 625 ML. Naďalej pokračovali v naplňaní metaúdajovej databázy máp evidencie nehnuteľností podľa obcí. Za celý rok vyhotovili – 9 250 záznamov. Počas roka skompletizovali skeny pôvodných katastrálnych máp pre župy Liptov, Trenčín, Turiec, Orava, spracovávali skeny pôvodných katastrálnych máp Nitrianskej župy a pokračovali v systematickej digitalizácii pôvodných písomných operátov Bratislavskej župy. V rámci systematického skenovania pôvodných písomných operátov vyhotovili 47 189 skenov.

GKÚ ako rozpočtová organizácia vyčleňuje časť svojich kapacít na také činnosti, z ktorých plynú príjmy do štátneho rozpočtu. V roku 2024 odviedol do štátneho rozpočtu príjmy z vlastnej činnosti v hodnote 363 700 €. Ide predovšetkým o poskytovanie informácií a údajov z katastra nehnuteľností, údajov zo ZBGIS®, služby SKPOS®, skenovanie katastrálnych máp alebo vyhotovenie ich kópií. Väčšina poskytnutých údajov a služieb je pre potreby rezortných a ostatných štátnych organizácií a subjektov oslobodených od poplatkov v zmysle platnej legislatívy. (len pozn. za obdobie 1.- 3. štvrťroka poskytol bezplatne údaje a dáta v hodnote 80 242 825 €).

Pri nakladaní s verejnými prostriedkami sa v plnej miere brali do úvahy schválené priority rezortu s dôrazom na efektívnosť a optimalizáciu finančnej náročnosti.

Výskumný ústav geodézie a kartografie v Bratislave

Predmetom činnosti VÚGK bolo poskytovanie služieb, ktoré vychádzali z potreby tvorby podkladov pre plnenie úloh ÚGKK SR ako ústredného orgánu štátnej správy na úseku geodézie, kartografie a katastra vyplývajúcich z platnej legislatívy, medzinárodných dohôd, uznesení NR SR, uznesení vlády SR a porád vedenia ÚGKK SR, ako i úloh a činností vyplývajúcich VÚGK z dlhodobého poverenia v zmysle zriaďovacej listiny, Štatútu a iných organizačno-právnych dokumentov.

VÚGK vyvíjal svoju činnosť v oblastiach:

- Digitálna kartografia a **ZB***GIS*[®], implementácia smernice INSPIRE.
- Kontrola kvality výsledkov projektu leteckého laserového skenovania SR.
- Budovanie technologickej infraštruktúry rezortu ÚGKK SR.
- V rámci Kalibračného centra geodézie – určovanie parametrov kalibračnej základnice Viničné, zriaďovanie laboratórií, tvorba web aplikácie a technická príprava na kalibráciu elektronických diaľkometerov, poskytovanie expertíznych služieb.
- Školiaca a vzdelávacia činnosť.
- Budovanie centra na dohľad nad poskytovaním vybraných údajov z ISKN a služieb v správe ÚGKK SR a VÚGK.
- Kataster nehnuteľností:
 - Údržba web aplikácie karepos.vugk.sk k vyhľadávaniu vlastníctva nehnuteľností aj s grafickým zobrazením pre registrovaných užívateľov.
 - Aktualizácia aplikácie na tvorbu vektorových katastrálnych máp implementovaných a zverejnenie kontrolného softvéru pre zhotoviteľov.
 - Prebieha porovnávanie osôb KN a zo sankčných zoznamov EÚ.
 - Aktualizácia web aplikácie ako.vugk.sk – informácie o katastrálnych operátoch pre odbornú verejnosť.
 - Zverejnenie OpenData KN, v štruktúre Inspire vo vládnom cloude vo formáte gpkg, gml a AtomFeed.
 - Tvorba špecializovaných zostáv z údajov KN pre orgány štátnej správy.
 - Údržba web aplikácie cica.vugk.sk na prehliadanie údajov KN pre verejnosť a poskytovanie údajov pre geodetov.
 - Príprava aktualizácie BPEJ údajov zo zverejnenej služby VÚPOP a ďalšie.
 - Analýza možností využitia moderných technológií merania na skvalitňovanie mapového diela katastra nehnuteľností.

Činnosť VÚGK bola zameraná predovšetkým na potreby rezortu ÚGKK SR a rezortných organizácií, budovanie informačných systémov v oblasti geodézie, kartografie a katastra nehnuteľností. Ku koncu roka 2024 bolo na plnenie cieľov realizovaných 13 výskumných úloh:

- Riešenie vybraných úloh pre podporu prevádzky a rozvoj Elektronických služieb katastra nehnuteľností (ESKN), riešenie vybraných úloh pre projekty: Aplikácia pre správu údajov SGI – pilot na 20 katastrálnych územi, Aplikácia pre správu údajov SPI – pilot na 20 katastrálnych územi.
- Viacúčelový kataster - podpora prevádzky do nasadenia ESKN.
- Optimalizácia existujúceho programového vybavenia W-KN a tvorba podporného programového vybavenia podľa požiadaviek ÚGKK SR.
- Prevádzka a podpora IT služieb zabezpečovaných VÚGK.
- Vývoj priestorových informácií a 3D modelovanie.
- Podpora pri elektronizácii katastra nehnuteľností a zákaznických služieb.

- Automatizované štatistické zisťovanie plnenia úloh rezortu.
- Návrh postupov na zvyšovanie kvality SGI operátu katastra nehnuteľností.
- Zabezpečovanie činností kalibračného centra geodézie.
- Využitie moderných technológií merania na skvalitňovanie mapového diela katastra nehnuteľností.
- Činnosti pre implementáciu smernice INSPIRE a budovanie NIPI.
- Zabezpečenie činnosti centra na dohľad nad poskytovaním údajov a služieb v správe rezortu ÚGKK SR.
- Ostatné úlohy.

Medzinárodná spolupráca

Orientácia medzinárodnej spolupráce rezortu geodézie, kartografie a katastra je ovplyvnená predovšetkým členstvom v Európskej únii (EÚ) a orientáciou zahraničnej politiky Slovenskej republiky.

Stretnutia predsedu úradu so zahraničnými partnermi

V rámci bilaterálnych rokovaní so susednými štátmi sa v roku 2024 zamestnanci rezortu zúčastnili buď osobne alebo online na viacerých medzinárodných podujatiach. Predseda ÚGKK SR sa v tomto roku zúčastnil jedného stretnutia so zahraničnými partnermi:

V dňoch 24. - 25.10.2024 sa v Bratislave, uskutočnilo stretnutie najvyšších predstaviteľov rezortov ÚGKK SR a Českého úradu zeměměřického a katastrálního (ČÚZK), na ktorom došlo k výmene aktuálnych informácií z rezortov. Hlavnou témou tohoročného stretnutia bola veľmi často diskutovaná problematika poskytovania a zverejňovania údajov katastra nehnuteľností v kontexte ochrany osobných údajov. ÚGKK SR sa snaží nájsť rovnováhu medzi zverejňovaním citlivých údajov a právom verejnosti na informácie. Ďalšou z tém bolo skvalitňovanie údajov súboru geodetických informácií (SGI) na Slovensku.

Zahraničné pracovné cesty zamestnancov ÚGKK SR

Na zabezpečenie úloh medzinárodnej spolupráce, ako aj úloh vyplývajúcich z členstva v EÚ a profesijných združeniach, sa zamestnanci rezortu ÚGKK SR aj v roku 2024 zúčastnili zahraničných pracovných ciest (ZPC) podľa schváleného Rámcového plánu ZPC rezortu ÚGKK SR na rok 2024 a podľa štvrťročných Operatívnych plánov ZPC rezortu ÚGKK SR. Pri výbere podujatí sa prihliadalo na efektívnosť a hospodárne vynakladanie rozpočtových prostriedkov v rámci rozpočtu kapitoly ÚGKK SR na rok 2024. Ďalším kritériom na realizovanie ZPC bolo využitie získaných poznatkov pre rozvoj geodézie, geoinformatiky a katastra nehnuteľností. Do plánov ZPC sa zaraďovali akcie vyplývajúce z členstva v jednotlivých medzinárodných organizáciách, z povinností vyplývajúcich z implementácie smerníc INSPIRE a Otvorené údaje, z koncepčných zámerov rezortu ÚGKK SR a dôraz sa kládol na aktívnu účasť vyslaných zamestnancov.

Poznatky získané zo stretnutí boli implementované v rámci rezortu prostredníctvom príslušných odborov ÚGKK SR a organizácií rezortu ÚGKK SR. Správy zo ZPC sa predložili sekretariátu predsedu úradu a zverejnili sa v rámci intranetu.

Medzinárodnú spoluprácu považujeme za mimoriadne dôležitú. Úlohy medzinárodného charakteru z oblasti prepájania geodetických základov Slovenska so susednými štátmi, harmonizácie údajov geografických databáz na štátnych hraniciach, tvorby európskych topografických databáz a metaúdajov, geodetických prác na štátnych hraniciach, úloh vyplývajúcich z projektov EuroGeographics a poznatkov na úseku katastra nehnuteľností, ako aj implementácie nových technológií potvrdzujú nenahraditeľnú úlohu výmeny odborných skúseností geodetických, kartografických a katastrálnych autorít z krajín na rôznych stupňoch ekonomického vývoja.

Zamestnanci ÚGKK SR sa v roku 2024 zúčastnili nasledovných podujatí:

Dňa 1.2.2024 sa v Brne, Česká republika, konalo stretnutie - Družicové metódy v teórii a praxi. Ide o pravidelný seminár o pokračovaní rozvoja využívania GNSS v geodézii a katastri nielen v obidvoch rezortoch GKK, ale aj v akademickej oblasti, vo výskume a rôznych aplikačných oblastiach.

V dňoch 17. - 20.3.2024 sa v Seville, Španielsko, konalo valné zhromaždenie EuroGeographics. Ide o pravidelné zasadnutie členov (riaditelia úradov) a hostí združenia EuroGeographics, kde sa rozoberajú súčasné a budúce trendy v geoinformáciách, vývoj jednotlivých projektov, nové príležitosti a výzvy v oblasti geodézie, kartografie a katastra.

V dňoch 14. - 16.5.2024 sa v Brne, Česká republika, konalo každoročné, už 39. stretnutie spoločenstva predstaviteľov geodeticko-kartograficko-katastrálnych služieb regiónu strednej Európy. Išlo o odborné rokovanie geodetických a katastrálnych úradov krajín bývalej rakúsko-uhorskej monarchie: Rakúska, Slovenska, Českej republiky, Maďarska, Chorvátska, Slovinska, Južného Tirolska a Trentina. Hlavná téma rokovania: „Revízia údajov katastra a ďalšie nástroje a metódy na udržiavanie obsahu katastra v aktuálnom stave“.

V termíne 15. - 17.5.2024 sa v Prahe, Česká republika, uskutočnilo pravidelné stretnutie regionálnej názvoslovnej skupiny ECSEED. Ide o pravidelné stretnutie krajín našej regionálnej skupiny za účelom vzájomnej informovanosti, prezentovania výsledkov a inšpirácie. Prezentovala sa národná práca s geografickým názvoslovím.

V dňoch 21. – 23.5.2024 sa uskutočnila medzinárodná konferencia PM Zlín 2024. Pätnásty ročník podujatia sa konal v Českej republike a teší sa veľkej obľube. Hlavnou témou konferencie bolo „I AM x AI!“

V termíne 19. - 22.6.2024 sa vo Vallette, Malta, sa konal workshop ELRA, , ktorý bol zameraný na riešenie problematiky voľného obehú verejných listín, predstavenie systému fungovania katastra nehnuteľností na Malte, podrobné rozobratie prípadových štúdií, týkajúcich sa preskúmania aktov katastra nehnuteľností a obmedzenia nakladania s nehnuteľnosťami osobami, ktoré nie sú občanmi Európskej únie.

V dňoch 24. - 28.6.2024 sa v Budapešti, Maďarsko, konalo 4. zasadanie slovensko-maďarskej hraničnej komisie. Experti z oboch krajín vykonali spoločnú kontrolnú prehliadku slovensko-maďarskej štátnej hranice.

V dňoch 4. - 6.11.2024 sa v Bruseli, Belgicko sa uskutočnilo 23. Valné zhromaždenie asociácie ELRA. Zároveň sa konala aj konferencia venovaná novému projektu - IMOLA IV. Ide vlastne o pokračovanie troch úspešne ukončených projektov IMOLA I. - III. Aktuálnou témou boli stále medzinárodné sankcie a spôsob ich uplatňovania, čo v praxi vyvoláva veľké množstvo aplikačných problémov.

V termíne 7. - 11.10.2024 sa v Čeladnej, Česká republika, uskutočnilo pracovné stretnutie technických expertov Stálej slovensko-českej hraničnej komisie. Daní experti sa potom

v dňoch 11. - 15.11.2024 zúčastnili 31. zasadania Stálej slovensko-českej hraničnej komisie, ktoré sa konalo takisto v Českej republike, tentoraz v Zlíne.

Bilaterálna spolupráca

V rámci bilaterálnej spolupráce s Českou republikou vydáva ÚGKK SR a ČÚZK spoločný vedecký a odborný časopis Geodetický a kartografický obzor (GaKO), prostredníctvom ktorého informuje odbornú verejnosť o aktivitách v odbore geodézia a kartografia. Rok 2024 bol už 112. ročníkom existencie tohto časopisu. GaKO vychádza na mesačnej báze a aktuálne číslo, celý archív od roku 1913 a ostatné informácie o časopise sa nachádzajú na tomto [linku](#). Členovia redakčnej rady sa stretávajú na mesačnej báze striedavo v Bratislave, Brne a Prahe.

Európska únia

Európska únia má za cieľ vybudovať európsku infraštruktúru pre priestorové informácie v zmysle Smernice 2007/2/ES (INSPIRE). Implementácia INSPIRE sa výrazne dotýka aj rezortu ÚGKK SR, pretože tento rezort má zákonnú povinnosť spravovať lokalizačné systémy, kataster nehnuteľností, referenčné údaje pre geografické informačné systémy, t. j. všetky témy, ktoré tvoria jadro priestorových informácií pre INSPIRE. Transpozícia smernice bola premietnutá do nášho legislatívneho poriadku. V súlade so Smernicou a prijatým zákonom o národnej infraštruktúre priestorových informácií ich rezort ÚGKK SR implementuje v praxi, pričom sa ďalej riadi nariadeniami, ktorými sa vykonáva táto smernica. Európska komisia každoročne monitoruje plnenie povinností členskými štátmi.

Od roku 2008 sa ÚGKK SR aktívne podieľa na aktivitách Stáleho výboru pre kataster v EÚ (Permanent Committee on Cadastre - PCC), asociácie katastrálnych inštitúcií členských štátov EÚ. Jej cieľom je vytvárať vhodný priestor na prezentáciu aktivít EÚ a členských štátov týkajúcich sa katastra a registrácie práv k nehnuteľnostiam a na ich základe rozvíjať stratégie, navrhovať spoločné iniciatívy s cieľom dosiahnuť lepšiu koordináciu v rámci európskych katastrálnych systémov a ich užívateľov. PCC nemá stále vedenie, ale predsedníctvo vykonáva vždy tá krajina, ktorá práve predsedá Rade Európskej únie. V roku 2024 sa konali dve stretnutia - Belgicko (17. - 19.6.2024) a Lotyšsko (20. - 21.11.2024). Obe stretnutia boli koncipované ako spojené konferencie dvoch organizácií - PCC a pracovnej skupiny EuroGeographics pre kataster nehnuteľností (CLR KEN). Cieľom bolo prerokovanie otázok týkajúcich sa katastra nehnuteľností a geodetických aktivít. Nosná téma zasadania v Belgicku bola nazvaná „Posilnenie konkurencieschopnosti katastra a zároveň ochránenie ľudí a hraníc“. V Lotyšsku sa venovali problematike oceňovania v katastri nehnuteľností a aktuálny a vývoj katastrálneho informačného systému.

ÚGKK SR sa prostredníctvom zástupcov svojej rozpočtovej organizácie Geodetického a kartografického ústavu Bratislava (GKÚ) zúčastňuje na aktivitách EUREF (podkomisia Medzinárodnej geodetickej asociácie pre definovanie referenčných systémov pre Európu), ktorá zabezpečuje jednotné európske referenčné systémy pre harmonizáciu priestorových údajov v Európe. V dňoch 4. - 7.6.2024 sa v Barcelone, Španielsko, konalo výročné EUREF sympóziu 2024. Na sympóziu sa zúčastnili dvaja zástupcovia GKÚ a odprezentovali Výročnú správu 2024 za oblasť geodetických základov za celé Slovensko.

GKÚ je zároveň aj členom organizácie EUPOS (European Position Determination System), ktorá združuje verejné organizácie európskych krajín, ktorých cieľom je založenie a následná prevádzka jednotnej infraštruktúry pre globálne navigačné družicové systémy (GNSS) umožňujúcej na svojich územiach podporovať presné určovanie polohy a poskytovať presné služby pre navigáciu. Cieľom organizácie EUPOS je vystupovať ako zástupca poskytovateľov

GNSS služieb svojich členských štátov, spolupráca s medzinárodnými inštitúciami v zmysle reprezentovania prevádzkovateľov GNSS služieb a spolupráca s vedeckovýskumnými inštitúciami za účelom propagovania využitia údajov z GNSS staníc na tento účel. V dňoch 24. - 25.10.2024 sa konalo v Skopje, Severné Macedónsko, už 10. stretnutie rady a technikov organizácie EUPOS. Aktuálnym predsedom združenia EUPOS je zástupca GKÚ, ktorý bol do tejto funkcie zvolený v roku 2018. Stretnutia sa zúčastnili dvaja zástupcovia GKÚ.

ÚGKK SR je od roku 1999 zapojený do činnosti Európskeho výboru pre normalizáciu v rámci technickej komisie 287 (CEN/TC 287) a do činnosti Medzinárodnej organizácie pre normalizáciu v rámci technickej komisie 211 (ISO/TC211), ktoré sa zaoberajú oblasťou geografických informácií. Účasť rezortu sa realizuje formou činnosti národného spracovateľa technickej komisie CEN/TC 287 na základe zmluvy s Úradom pre normalizáciu, metrológiu a skúšobníctvo Slovenskej republiky (ÚNMS SR) uzatvorenej v roku 2018. Úloha národného spracovateľa spočíva v rozosielaní materiálov na pripomienkové konanie a hlasovanie, zosumarizovaní pripomienok a zasielaní výsledného sumárneho stanoviska ÚNMS SR, ktorý je zároveň národným normalizačným orgánom SR.

Úrad spolupracuje so všetkými susednými štátmi v oblasti prepojenia geodetických základov, mapových diel, dokumentácie priebehu štátnych hraníc, geografického názvoslovía ako aj vzájomnej informovanosti o smeroch rozvoja príslušných inštitúcií.

OSN

V roku 1967 bola založená Expertná skupina pre geografické názvoslovie pri Organizácii Spojených Národov (United Nations Group of Experts on Geographical Names - UNGEGN). UNGEGN je rozdelená na 24 lingvisticko-geografických divízií. Slovensko patrí do regionálnej skupiny OSN - Východná, stredná, juhovýchodná Európa (ECSEED), kde je aktívnym členom od jej vzniku v roku 1971. Predsedníctvo v divíziách rotuje. ÚGKK SR zastával post predsedu v rokoch 2018-2021. Od januára 2022 prevzala rolu predsedu divízie Česká republika. V roku 2024 sa síce nekonalo zasadanie pracovnej skupiny expertov pre geografické názvy OSN (koná sa každé dva roky – posledné bolo v roku 2023), ale uskutočnilo sa už 28. stretnutie ECSEED v Prahe, Česká republika. ÚGKK SR na tomto podujatí mal zástupcu.

Medzinárodné organizácie

EuroGeographics

Z profesijného hľadiska je pre ÚGKK SR dôležitým členstvo v spoločenstve EuroGeographics, ktoré združuje 60 národných geodeticko-kartografických a katastrálnych autorít zo 46 európskych krajín. Hlavnou úlohou spoločenstva je podporovať výmenu geografických informácií, vrátane informácií topografického mapovania, medzi príslušnými národnými inštitúciami v Európe, ako aj medzi Európou a ostatnými krajinami sveta a vytvárať tak vhodné podklady pre politiky EÚ a formulovať strategické zámery rozvoja geodézie, kartografie a katastra. Spolupráca spočíva v angažovaní sa v európskej legislatívnej a administratívnej politike a v organizácii informačných služieb predovšetkým cez internet. Spolupráca sa realizuje prostredníctvom činností odborných pracovných skupín a v uskutočňovaní zámerov v medzinárodných projektoch. EuroGeographics organizuje pre

svojich členov pravidelné informačné semináre, na ktorých sa členovia navzájom informujú o svojich aktivitách.

Ako člen asociácie, rezort aj v roku 2024 poskytoval aktualizované údaje do projektu Open Maps for Europe (OME) a EuroBoundaryMap (EBM). OME tvoria nasledovné produkty:

- EuroGlobalMap (EGM) – mierka 1 : 1 mil.,
- EuroRegionalMap (ERM) – mierka 1 : 250 tis.,
- EuroDEM – digitálny model reliéfu v mierke 1 : 100 tis.,
- Open Cadastral Map – katastrálna mapa Európy v mierkach 1 : 100 – 1 : 10 tis.,
- Pan-European Imagery – rozlíšenie 10 m,
- Open Gazetteer – geografické názvy
- High-value large-scale pan European prototype – viac-tematický súbor topografických údajov s vysokou hodnotou v mierke 1:10 000.

Odberateľmi týchto produktov sú predovšetkým inštitúcie EÚ. Od roku 2020 sa už iba údaje EBM poskytujú za odplatu. Produkty OME sú dostupné ako otvorené údaje. Momentálne sa pracuje na projekte OME2, ktorý je nadstavbou projektu OME. Príjem z predaja produktov v roku 2023 bol pripísaný na účet ÚGKK SR v roku 2024 v sume 210 €.

Účasť ÚGKK SR na všetkých projektoch bola financovaná zo štátneho rozpočtu. Za členstvo v EuroGeographics bol v roku 2024 uhradený členský poplatok v sume 9 705 €.

ELRA (European Land Registry Association)

Asociácia ELRA (Združenie európskych registrov nehnuteľností; medzinárodná nezisková organizácia) vznikla v roku 2004. Spolufinancovanie združenia ELRA zabezpečuje Generálne riaditeľstvo pre spravodlivosť a ochranu spotrebiteľa (DG JUST) a momentálne má asociácia 31 členov z 27 európskych krajín. Hlavným účelom združenia ELRA je vývoj a propagácia úlohy registrácie práv k nehnuteľnostiam v rámci trhov s nehnuteľnosťami a kapitálových trhov. ELRA chce posilňovať vzájomné porozumenie medzi registrarmi nehnuteľností jednotlivých krajín a napomôcť k vytvoreniu otvorenej a bezpečnej Európy.

Združenie ELRA nemá záujem o údaje, cieľom je výlučne iba spolupráca na spoločných projektoch, ktorých cieľom je uľahčenie fungovania procesu kúpy a predaja nehnuteľností, prípadne s tým súvisiacich úkonov. V budúcnosti by ELRA rada spolupracovala tiež so súkromnou sférou, resp. advokátmi či osobami pracujúcimi v oblasti realitného trhu.

Hlavné aktivity organizácie:

- Výročné valné zhromaždenia, na ktorých sa informujú členovia o európskych iniciatívach a zároveň sa identifikujú nové ciele združenia.
- Stretnutia s európskymi inštitúciami s cieľom sledovať iniciatívy EÚ týkajúce sa registrácie práv k nehnuteľnostiam.
- Predkladanie správ európskym inštitúciám.
- Spolupráca s európskymi organizáciami ako Európska justičná sieť (EJN), Európsky právny inštitút (ELI), Európska hospodárska komisia OSN (UNECE), Rada notárov Európskej únie (CNUE), EuroGeographics, Stály výbor pre kataster v EÚ (PCC), atď.
- Vývoj projektov, ako napr. IMOLA I, IMOLA II, Cezhraničné elektronické služby prevádzania vlastníckych práv k nehnuteľnostiam (CROBECO).

Dňa 1.12.2018 sa ÚGKK SR stal platným členom združenia ELRA. Každoročne sa koná jedno valné zhromaždenie asociácie a niekoľko pracovných stretnutí. Tohtoročné, už 33. valné zhromaždenie združenia ELRA, ktoré bolo zároveň oslavou dvoch desaťročí angažovanosti asociácie ELRA v oblasti právnej bezpečnosti a spolupráce katastrov nehnuteľností v celej Európe, sa uskutočnilo dňa 6.11.2024 v Bruseli, Belgicko. ÚGKK SR tam mal svojho zástupcu.

Ročný členský poplatok pre ÚGKK SR predstavuje sumu 1 000 €.

1.1.2. Výsledok rozpočtového hospodárenia kapitoly

Saldo príjmov a výdavkov kapitoly ÚGKK SR bolo nasledovné:

(v EUR)

Text	Skutočnosť k 31. k 31.12.2023	Schválený rozpočet 2024	Upravený rozpočet 2024	Skutočnosť k 31.12.2024	% čerpania k schválenému rozpočtu
1	2	3	4	5	6=5/3*100
Príjmy spolu	393 691,48	230 000,00	230 000,00	525 680,22	228,56%
z toho: prijaté z rozpočtu EÚ	x	0	0	0	x
Výdavky spolu	26 761 211,39	21 058 275,00	22 719 835,11	22 286 843,37	105,83%
z toho: kryté prostriedka mi EÚ	637 489,17	0	686 933,01	686 933,01	100,00%
Saldo príjmov a výdavkov	-26 367 519,91	-20 828 275,00	-22 489 835,11	-21 761 163,15	104,48%
z toho: z prostried kov EÚ	637 489,17	0	686 933,01	686 933,01	100,00%

1.1.3. Zhodnotenie plnenia záväzných ukazovateľov rozpočtu kapitoly

Rozpis záväzných ukazovateľov štátneho rozpočtu na rok 2024 pre kapitolu 31-ÚGKK SR bol Ministerstvom financií Slovenskej republiky rozpísaný listom MF/005837/2024-441 zo dňa 8.1.2024 v nadväznosti na vládny návrh zákona o štátnom rozpočte na rok 2024, ktorý bol prerokovaný v Národnej rade Slovenskej republiky a schválený dňa 21.12.2023 zákonom č. 534/2023 Z. z. o štátnom rozpočte na rok 2024.

Príjmy kapitoly ÚGKK SR boli rozpisom stanovené v sume 230 000 €.

Výdavky kapitoly **celkom** boli rozpisom stanovené v sume **21 058 275 €**, z toho **kapitálové výdavky** v sume **2 669 461 €**.

Výdavky kapitoly na **mzdy, platy, služobné príjmy a ostatné osobné vyrovnania** boli rozpísané v sume **5 427 741 €**, z toho aparát ústredného orgánu v sume **2 696 078 €**.

Počet zamestnancov rozpočtových organizácií kapitoly bol rozpisom stanovený v počte **231** osôb, z toho aparát ústredného orgánu **81** osôb.

Schválený rozpočet kapitoly na rok 2024 podľa programovej štruktúry:

07U	Geodézia, kartografia a kataster	14 411 758 €
06H0E	Hospodárska mobilizácia ÚGKK SR	1 700 €
0EJ0U	Medzirezortný program Informačná spoločnosť 2014 – 2020	0 €
0EK0M	Informačné technológie financované zo štátneho rozpočtu ÚGKK SR	6 644 817 €
<i>Gestorom programu 0EK0M je Ministerstvo investícií, regionálneho rozvoja a informatizácie Slovenskej republiky.</i>		

V hodnotenom období boli záväzné ukazovatele kapitoly ÚGKK SR na rok 2024 upravené 10 rozpočtovými opatreniami Ministerstva financií Slovenskej republiky a 3 rozpočtovými opatreniami z MIRRI SR (ako gestor programu 0EK0M).

Upravený rozpočet kapitoly podľa programovej štruktúry:

07U	Geodézia, kartografia a kataster	14 137 356,37 €
06HOE	Hospodárska mobilizácia ÚGKK SR	1 700,00 €
0EJ0U	Medzirezortný program Informačná spoločnosť 2014 – 2020	686 933,01 €
0EK0M	Informačné technológie financované zo štátneho rozpočtu ÚGKK SR	7 893 845,73 €
<i>Gestorom programu 0EK0M je Ministerstvo investícií, regionálneho rozvoja a informatizácie Slovenskej republiky.</i>		

Všetky záväzné ukazovatele rozpočtu určené rozpisom záväzných ukazovateľov stanovených zákonom o štátnom rozpočte na rok 2024 boli dodržané. Podrobne ich popisujeme v kapitolách 1.2., 1.3. a 1.6.

1.2. Príjmy kapitoly

K 31.12.2024 predstavovalo plnenie príjmov kapitoly sumu **525 680,22 €** (zdroj 111), čo predstavuje 228,56 % plnenie schváleného rozpočtu príjmov v sume 230 000,00 €.

Príjmy podľa § 17 ods. 4 zákona o rozpočtových pravidlách kapitola v roku 2024 nerozpočtovala.

Bezplatne kapitola poskytla údaje a dáta štátu resp. jeho orgánom v období prvého až tretieho štvrtroku 2024 v hodnote cca 84 mil. € (poskytovanie údajov z IS GKK - ZBGIS® a

DMR, poskytovanie údajov z ISKN, skenovanie mapových podkladov, poskytovanie geodetických činností z IS geodetických základov, SKPOS® a iné).

Príjmy štátneho rozpočtu

Podstatnú časť príjmov štátneho rozpočtu (zdroj 111) kapitoly tvorili Administratívne a iné poplatky (EK 220) v sume 406 383,54 €, čo predstavuje 190,34 % schváleného rozpočtu v sume 213 500,00 €. Tieto príjmy boli naplnené prevažne z titulu predaja tovarov a služieb na GKÚ podľa ponukového cenníka na základe objednávok a uzatvorených zmlúv, poplatkami za poskytnutie ubytovania v zariadeniach GKÚ, poplatkami za ubytovanie v školiacom stredisku v Štrbe, zaplatenými úrokmi z omeškania a zmluvnými pokutami za porušenie zmluvných podmienok pri spracovaní Digitálneho modelu reliéfu.

Príjmy z podnikania a z vlastníctva majetku (EK 210) v sume 570,60 € predstavovali plnenie 114,12 % schváleného rozpočtu v sume 500,00 €. Účtovne sú vykázané na podpoložke ekonomickej klasifikácie 212002 a 212003.

Iné nedaňové príjmy (EK 290) boli naplnené v sume 118 726,08 €, čo predstavuje 742,04 % schváleného rozpočtu v sume 16 000,00 €. V rámci iných nedaňových príjmov boli účtované príjmy z dobropisov v prípadoch, keď nebolo prípustné vzájomné započítanie príjmov a výdavkov. Jednalo sa o preplatky z vyúčtovania energií (plyn, teplo) a z nájmu, refundácie za rok 2023, vrátka za poistenie automobilov, vrátka za stravné, vrátka z vyúčtovania cestovného príkazu.

1.2.1. Príjmy kapitoly podľa ekonomickej klasifikácie

Kapitola ÚGKK SR dosiahla v roku 2024 príjmy v členení podľa ekonomickej klasifikácie nasledovne:

(v EUR)

EK	Text	Schválený rozpočet 2024	Upravený rozpočet 2024	Skutočnosť 2024	% plnenia k schválenému rozpočtu
200	Nedaňové príjmy	230 000,00	230 000,00	525 680,22	228,56%
210	Príjmy z podnikania a z vlastníctva majetku	500	500	570,6	114,12%
220	Administratívne a iné poplatky a platby, v tom:	213 500,00	213 500,00	406 383,54	190,34%
	222003 - Za porušenie predpisov	5 000,00	5 000,00	10 000,00	200,00%
	223001 - Za predaj výrobkov, tovarov a služieb	208 500,00	208 500,00	396 383,54	190,11%
231	Príjem z predaja kapitálových aktív	0	0	0	0,00%
290	Iné nedaňové príjmy	16 000,00	16 000,00	118 726,08	742,04%
300	Granty a transfery	x	x	x	x
200+300	Celkom	230 000,00	230 000,00	525 680,22	228,56%

1.2.2. Prostriedky prijaté z rozpočtu Európskej únie a iné prostriedky zo zahraničia poskytnuté Slovenskej republike na základe medzinárodných zmlúv uzavretých medzi Slovenskou republikou a inými štátmi

Nehodnotí sa.

1.2.3. Úpravy schváleného rozpočtu príjmov v priebehu roka

Schválený rozpočet príjmov kapitoly na rok 2024 v sume 230 000,00 € nebol v priebehu roka upravený rozpočtovým opatrením Ministerstva financií Slovenskej republiky.

1.3. Výdavky kapitoly

Čerpanie výdavkov kapitoly celkom dosiahlo sumu 22 286 843,37 €, čo predstavuje plnenie 105,83 % k schválenému rozpočtu v sume 21 058 275,00 € a 98,09 % k upravenému rozpočtu v sume 22 719 835,11 €. Na bežné výdavky bola čerpaná suma 18 595 609,99 € z upraveného rozpočtu v sume 18 978 845,54 € a na kapitálové výdavky suma 3 691 233,38 € z upraveného rozpočtu v sume 3 740 989,57 €. Úpravy rozpočtu výdavkov bližšie popisujeme v časti 1.3.4.

Výdavky podľa § 17 ods. 4 zákona o rozpočtových pravidlách kapitola v roku 2024 nerozpočtovala.

Čerpanie výdavkov podľa zdrojov:

Text	Schválený rozpočet 2024	Upravený rozpočet 2024	Skutočnosť 2024	% plnenia k upravenému rozpočtu	% čerpania k schválenému rozpočtu
SPOLU	21 058 275,00	22 719 835,11	22 286 843,37	98,09%	105,83
Zdroj 111	21 589 000,00	20 374 383,27	19 980 263,25	98,07%	92,55
Zdroj 13 - z predchádzajúcich rokov, z toho:	0	2 345 459,84	2 306 580,12	98,34%	0,00
Zdroj 131M - z r. 2022	0	457 076,50	418 204,78	91,50%	0,00
Zdroj 131N - z r. 2023	0	1 201 442,33	1 201 442,33	100,00%	0,00
Prostriedky EÚ, z toho:	0	517 212,48	517 212,48	100,00%	0,00
Zdroj 3AA1 - EFRR	0	517 212,48	517 212,48	100,00%	0,00
Prostriedky na spolufinancovanie, z toho:	0	169 720,53	169 720,53	100,00%	0,00
Zdroj 3AA2 - EFRR	0	91 272,78	91 272,78	100,00%	0,00
Zdroj 3AA3 – pro rata	0	78 447,75	78 447,75	100,00%	0,00
Celkom	21 589 275,00	22 719 835,11	22 286 843,37	98,09%	103,23

Prostriedky Európskej únie zaradené do výdavkov štátneho rozpočtu boli v roku 2024 čerpané v zmysle uzatvorených zmlúv o poskytnutí nenávratného finančného príspevku v rámci dvoch projektov:

- Modernizácia informačného systému ESKN, kód projektu 311071CQL4,
- Modernizácia informačného systému ZBGIS – Rozvoj ZB GIS, kód projektu 311071CTH9.

1.3.1. Výdavky kapitoly podľa ekonomickej klasifikácie

Ekonomická klasifikácia	(v EUR)				
	Schválený rozpočet 2024	Upravený rozpočet 2024	Skutočnosť 2024	% čerpania k uprav. rozpočtu	% čerpania k schválenému rozpočtu
Výdavky spolu (600+700)	21 058 275,00	22 719 835,11	22 286 843,37	98,09%	105,83%
Bežné výdavky (600)	18 388 814,00	18 978 845,54	18 595 609,99	97,98%	101,12%
Mzdy, platy a OON (610)	5 427 741,00	5 427 741,00	5 427 261,54	99,99%	99,99%
Poistné a príspevok do poisťovní (620)	2 064 621,00	2 223 257,80	2 190 286,75	98,52%	106,09%
Tovary a služby (630)	10 192 409,00	9 887 876,38	9 538 521,11	96,47%	93,58%
Bežné transfery (640)	704 043,00	1 319 970,36	1 319 541,02	99,97%	187,42%
Kapitálové výdavky (700)	2 669 461,00	3 740 989,57	3 691 233,38	98,67%	138,28%

Podrobnejšie členenie výdavkov do nižšej úrovne ekonomickej klasifikácie (položka, podpoložka) uvádzame v častiach 1.3.1.1. a 1.3.1.2.

1.3.1.1. Bežné výdavky

- Kategória 610 – Mzdy, platy, služobné príjmy a ostatné osobné vyrovnania**

Schválený rozpočet v kategórii 610 na zdroji 111 v sume 5 427 741,00 € bol upravený na sumu 5 547 741,00 €. Rozpočet miezd, platov, služobných príjmov a ostatných osobných vyrovnaní bol vyčerpaný v sume **5 547 261,54 €**, t. j. **99,99 %** upraveného rozpočtu na rok 2024.

Upravený rozpočet na zdroji 111, ktorý je **záväzným ukazovateľom** podľa rozpisového listu na rok 2024, **nebol prekročený**.

Rozpočet stanovený rozpisom záväzných ukazovateľov na rok 2024 na mzdy, platy, služobné príjmy a ostatné osobné vyrovnania **aparátu ústredného orgánu** v sume 2 696 078,00 € nebol v priebehu roka upravovaný. Skutočné čerpanie dosiahlo v hodnotenom období sumu 2 695 598,11 €, t. j. **99,98 %** upraveného rozpočtu na rok 2024. Záväzný ukazovateľ podľa rozpisového listu na rok 2024 **nebol prekročený**.

V kategórii 610 neboli čerpané európske prostriedky a prostriedky spolufinancovania.

- Kategória 620 – Poistné a príspevok do poisťovní**

Upravený rozpočet v kategórii 620 na zdroji 111 v sume 2 223 257,80 € bol vyčerpaný v sume **2 190 286,75 €**, t. j. **98,52 %** upraveného rozpočtu na rok 2024.

• **Kategória 630 – Tovary a služby**

Čerpanie rozpočtových prostriedkov na zdroji 111 v kategórii 630 predstavovalo celkom sumu **9 538 521,11 €** t. j. **96,47 %** upraveného rozpočtu v sume 9 887 876,38 €. Tieto prostriedky boli použité na zabezpečenie prevádzky a činností organizácií v rámci kapitoly.

Významné výdavky kategórie 630 Tovary a služby uvádzame v tabuľke v členení do nižšej úrovne ekonomickej klasifikácie (položka, podpoložka)

v EUR

EK	Položka/podpoložka	Schválený rozpočet 2024	Upravený rozpočet 2024	Skutočnosť 2024	% čerpania k upravenému rozpočtu	% čerpania k schválenému rozpočtu
631	631 Cestovné náhrady	140 440,00	120 502,72	114 264,39	94,82%	81,36%
	631001 Tuzemské	97 940,00	92 959,46	91 665,48	98,61%	93,59%
	631002 Zahraničné	42 500,00	27 543,26	22 598,91	82,05%	53,17%
632	632 Energie, voda a komunikácie	1 711 280,00	1 622 637,23	1 604 654,60	98,89%	93,77%
	632001 Energie	319 600,00	280 404,99	264 254,90	94,24%	82,68%
	632002 Vodné, stočné	19 000,00	14 418,23	13 092,03	90,80%	68,91%
	632003 Poštové služby	9 000,00	11 185,10	10 678,76	95,47%	118,65%
	632004 Komunikačná infraštruktúra	1 338 480,00	228 263,36	228 263,36	100,00%	17,05%
	632005 Telekomunikačné služby	25 200,00	1 088 365,55	1 088 365,55	100,00%	4318,91%
633	633 Materiál	506 400,00	498 307,95	484 281,08	97,19%	95,63%
	633001 Interiérové vybavenie	12 500,00	34 803,37	33 037,73	94,93%	264,30%
	633002 Výpočtová technika	77 190,00	107 177,02	107 177,02	100,00%	138,85%
	633003 Telekomunikačná technika	13 000,00	22 568,27	17 546,28	77,75%	134,97%
	633004 Prevádzkové stroje, prístroje, zariadenie, technika a náradie	11 500,00	30 549,23	27 501,58	90,02%	239,14%
	633006 Všeobecný materiál	76 420,00	99 591,69	99 591,69	100,00%	130,32%
	633007 Špeciálny materiál	500,00	81,00	81,00	100,00%	16,20%
	633009 Knihy, časopisy, noviny, učebnice, učebné pomôcky a kompenzačné pomôcky	2 000,00	2 760,93	2 506,96	90,80%	125,35%
	633010 Pracovné odevy, obuv a pracovné pomôcky	13 000,00	12 241,80	10 241,80	83,66%	78,78%
	633011 Potraviny	200,00	315,65	315,65	100,00%	157,83%
	633013 Softvér	227 190,00	59 433,80	59 433,80	100,00%	26,16%
	633015 Palivá ako zdroj energie	1 100,00	1 057,56	230,27	21,77%	20,93%
	633016 Reprezentačné	7 000,00	6 822,83	5 712,50	83,73%	81,61%
	633018 Licencie	64 800,00	120 904,80	120 904,80	100,00%	186,58%
634	634 Dopravné	125 180,00	112 583,48	112 461,60	99,89%	89,84%
	634001 Palivo, mazivá, oleje, špeciálne kvapaliny	68 000,00	54 820,50	54 820,50	100,00%	80,62%
	634002 Servis, údržba, opravy a výdavky s tým spojené	30 000,00	32 518,90	32 503,23	99,95%	108,34%
	634003 Poistenie	23 000,00	23 178,48	23 171,15	99,97%	100,74%
	634005 Karty, známky, poplatky	3 180,00	2 065,60	1 966,72	95,21%	61,85%
	634006 Pracovné odevy, obuv a pracovné pomôcky	1 000,00	0,00	0,00	0,00%	0,00%
635	635 Rutinná a štandardná údržba	4 024 262,00	3 866 253,65	3 709 546,22	95,95%	92,18%
	635001 Interiérového vybavenia	2 000,00	2 000,00	1 950,00	97,50%	97,50%
	635002 Výpočtovej techniky	163 000,00	44 352,00	44 352,00	100,00%	27,21%
	635004 Prevádzkových strojov, prístrojov, zariadení, techniky a náradia	41 340,00	32 978,86	29 000,20	87,94%	70,15%
	635005 Špeciálnych strojov, prístrojov, zariadení, techniky a náradia	11 000,00	7 230,77	1 571,59	21,73%	14,29%
	635006 Budov, objektov alebo ich častí	126 465,00	162 322,06	162 322,06	100,00%	128,35%
	635009 Unikátneho softvéru	3 680 457,00	2 529 796,56	2 382 776,97	94,19%	64,74%
	635010 Komunikačnej infraštruktúry	0,00	11 852,00	11 852,00	100,00%	0,00%
	635011 Špecializovaného konfigurovateľného softvéru a krabicového softvéru	0,00	1 075 721,40	1 075 721,40	100,00%	0,00%
	636 Nájomné za nájom	355 700,00	361 143,60	350 939,74	97,17%	98,66%
636	636001 Budov, objektov alebo ich častí	351 700,00	351 864,00	342 759,17	97,41%	97,46%
	636002 Prevádzkových strojov, prístrojov, zariadení, techniky a náradia	4 000,00	3 201,60	2 102,57	65,67%	52,56%
	636004 Dopravných prostriedkov	0,00	270,00	270,00	100,00%	0,00%
	636007 Softvéru	0,00	5 400,00	5 400,00	100,00%	0,00%
	636008 Komunikačnej infraštruktúry	0,00	408,00	408,00	100,00%	0,00%
	637 Služby	3 329 147,00	3 306 447,75	3 162 373,48	95,64%	94,99%
637	637001 Školenia, kurzy, semináre, porady, konferencie, sympóziá	87 200,00	125 542,07	100 079,80	79,72%	114,77%
	637003 Propagácia, reklama a inzercia	6 500,00	7 472,05	7 472,05	100,00%	114,95%
	637004 Všeobecné služby	359 969,00	210 462,01	210 342,01	99,94%	58,43%
	637005 Špeciálne služby	1 731 660,00	1 455 443,48	1 405 137,53	96,54%	81,14%
	637006 Náhrady	60 000,00	20 345,51	19 255,77	94,64%	32,09%
	637011 Štúdie, expertízy, posudky	38 000,00	98 110,00	92 960,00	94,75%	244,63%
	637012 Poplatky a odvody	6 140,00	42 046,95	41 362,41	98,37%	673,65%
	637014 Stravovanie	214 462,00	219 282,38	209 903,35	95,72%	97,87%
	637015 Poistné	17 000,00	17 292,43	5 783,88	33,45%	34,02%
	637016 Prídel do sociálneho fondu	74 393,00	75 249,76	75 249,76	100,00%	101,15%
	637019 Register obnovennej evidencie pozemkov	18 783,00	18 783,00	0,00	0,00%	0,00%
	637024 Vyrovnanie kurzových rozdielov	100,00	122,68	122,68	100,00%	122,68%
	637027 Odmeny zamestnancov mimopracovného pomeru	637 440,00	239 308,39	221 960,15	92,75%	34,82%
	637031 Pokuty a penále	0,00	438 684,44	438 684,44	100,00%	0,00%
	637035 Dane	48 000,00	55 834,40	55 834,40	100,00%	116,32%
	637036 Reprezentačné výdavky	9 500,00	8 898,20	4 655,25	52,32%	49,00%
	637040 Služby v oblasti informačno-komunikačných technológií	20 000,00	273 570,00	273 570,00	100,00%	1367,85%
630	Spolu	10 192 409,00	9 887 876,38	9 538 521,11	96,47%	93,58%

Výdavky kapitoly hradené z európskych prostriedkov a spolufinancovania v kategórii 630 predstavovalo celkom sumu **25 462,27 €** t. j. **100,00 %** upraveného rozpočtu v sume 25 462,27 €. Tieto prostriedky boli čerpané z Medzirezortného programu Informačná spoločnosť 2014 – 2020 v rámci projektu *Modernizácia informačného systému ESKN*.

Zdroj	EK	Schválený	Upravený rozpočet 2024	Skutočnosť 2024	% čerpania k upravenému rozpočtu	% čerpania k schválenému rozpočtu
3AA1	637001	0,00	19 171,30	19 171,30	100,00	0,00
3AA2	637001	0,00	3 383,17	3 383,17	100,00	0,00
3AA3	637001	0,00	2 907,80	2 907,80	100,00	0,00
Spolu		0,00	25 462,27	25 462,27	100,00	0,00

Významné úlohy kapitoly financované v rámci výdavkov kategórie 630:

Letecké meračské snímky a ortofotomozaika

Letecké meračské snímky

Počas roka 2024 boli v projekte leteckého laserového skenovania a tvorby digitálneho modelu reliéfu (DMR) akceptované po kontrole kvality v 2. etape z 1. cyklu ďalšie 5 lokalít. Tým bol úspešne ukončený 1. cyklus zberu dát z leteckého laserového skenovania.

Ortofotomozaika

Ortofotomozaika je poskytovaná v zmysle zákona o geodézii a kartografii bezodplatne, ako otvorené údaje všetkým používateľom. Využívajú ju nielen rezorty geodézie, kartografie a katastra a pôdohospodárstva, ale takmer celá verejná správa. Tým sa šetria finančné prostriedky oproti situácii spred roka 2017, kedy si jednotlivé organizácie obstarávali ortofotomozaiku samostatne nákupom z komerčného sektora.

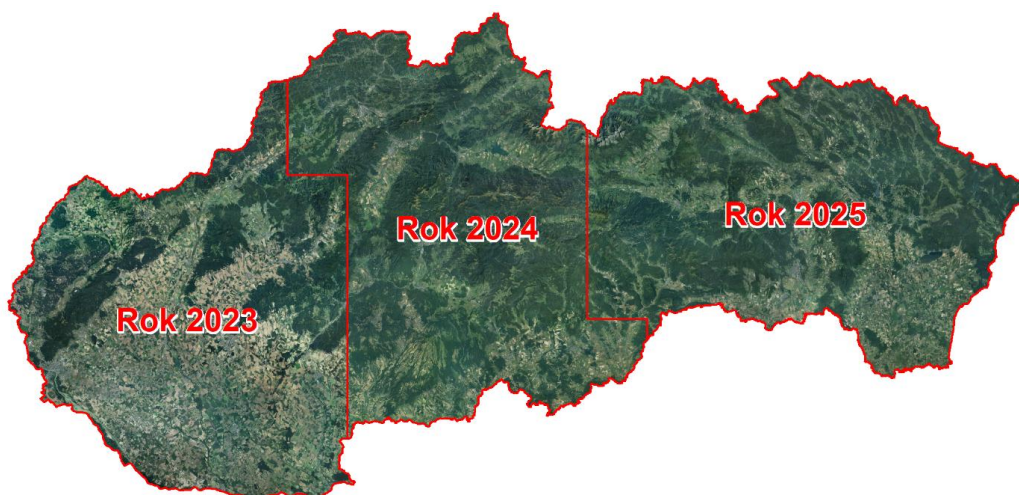
V rámci položky 637 sú vykazované prostriedky čerpané na letecké meračské snímky. V marci roku 2017 bola podpísaná medzirezortná dohoda o spoločnom postupe pri zabezpečovaní leteckých meračských snímok a spracovaní ortofotomozaiky medzi ÚGKK SR a MPRV SR. Cieľom dohody bolo zabezpečiť vytvorenie ortofotomozaiky z 1/3 územia ročne. Doteraz sa úspešne zrealizovali dva kompletné cykly leteckého snímkovania a vytvorenia ortofotomozaiky SR a tretí cyklus je rozpracovaný:

cyklus	rok leteckého snímkovania			rozlíšenie v m/pixel	kompletná ortofotomozaika SR
	Západné Slovensko	Stredné Slovensko	Východné Slovensko		
1.	2017	2018	2019	0,25	2020
2.	2020	2021	2022	0,20	2023
3.	2023	2024		0,15	

Každý cyklus je kvalitatívne lepší, čo sa týka zvyšovania hodnoty priestorového rozlíšenia a správnosti ortorektifikácie použitím presného digitálneho modelu reliéfu DMR 5.0 z leteckého laserového skenovania.

V letnom období 2024 prebiehalo letecké snímkovanie stredného Slovenska (obr. 1) v rozsahu 16 843 km². V roku 2024 boli na tento účel čerpané prostriedky v sume 743 631,04 €.

V roku 2025 sa bude v tomto projekte pokračovať 3.cyklom, a to konkrétne snímkaním východného Slovenska.



Obr. 1 3. cyklus leteckého snímkovania SR a tvorby ortofotomozaiky v rokoch 2023 až 2025

Aktualizácia údajov ZBGIS® miestnym prešetrovaním v teréne

V rámci položky 637 sú vykazované aj prostriedky na aktualizáciu údajov ZBGIS.

V roku 2024 sa nezabezpečovalo miestne šetrenie dodávateľským spôsobom, nakoľko sa riešilo verejné obstarávanie rámcovej dohody s viacerými účastníkmi na predmet zákazky „Aktualizácia údajov ZBGIS miestnym prešetrovaním v teréne“ na obdobie nasledujúcich troch rokov.

V roku 2024 neboli na tento účel čerpané žiadne finančné prostriedky.

Optimalizácia katastrálnych máp

V rámci položky 637005 boli čerpané aj výdavky na optimalizáciu katastrálnych máp. ÚGKK SR sa v minulosti zameriaval na ďalšie alternatívne skvalitnenie údajovej základne katastra nehnuteľností a máp, a to na tvorbu vylepšenej metodiky na zmenu spôsobu aktualizácie katastrálnej mapy implementovaným spôsobom v tých katastrálnych územiach, kde to dovoľia technické podmienky spolu so súčasným odstraňovaním nesúládov, ktoré boli

spôsobené pri podrobnom meraní v minulosti. Aj vzhľadom na možnosti uskutočnenia obnovy katastrálneho operátu novým mapovaním možno konštatovať, že z časového a finančného hľadiska je optimalizácia máp menej náročnejší spôsob skvalitnenia máp, preto sa ÚGKK SR zameral na vylepšenie metodiky, ktorá by v miestach s geodetickými meraniami dokázala zabezpečiť zvýšenú istotu v evidovaní vlastníckej hranice v rámci jednej mapy. Uvedená činnosť vyústila v roku 2021 do vyhotovenia nového Metodického návodu na tvorbu vektorovej katastrálnej mapy implementovanej (O-84.11.13.32.24.10-21). Aj napriek tomu, že uvedená metóda nedosahuje komplexnosť a homogénnosť nového mapovania, prináša zvýšenie kvality máp s výrazne menšou časovou a finančnou spotrebou. Uvedená metodika priniesla už v posledných rokoch svoje pozitívne výsledky v pilotných okresoch Piešťany, Nové Mesto nad Váhom a Zlaté Moravce, kde došlo vo viacerých katastrálnych územiach okrem tvorby implementovanej mapy aj k zásadnej revízii mapy spolu s tvorbou technických podkladov pre odstránenie nesúládov.

V roku 2024 došlo opäť ku hromadnému nasadeniu technológie optimalizácie máp katastra podľa uvedeného metodického návodu a to v okresoch Hlohovec, Piešťany, Trenčín, Zlaté Moravce, Rimavská Sobota a Rožňava. Metóda sa osvedčila ako veľmi účinná a zásadnou mierou prispieva ku skvalitneniu máp predovšetkým v tých katastrálnych územiach, kde by z mnohých dôvodov bolo nové mapovanie ťažko realizovateľné alebo neefektívne.

V roku 2024 boli na tento účel čerpané prostriedky v sume **165 202,00 €**. Prehľad čerpaných prostriedkov za jednotlivé plánované územia je uvedený v tabuľke č. 1:

Tabuľka č. 1

Zmluva	Cena sumárne s DPH (€)	Okres	Katastrálne územie (lokalita)	Cena s DPH (€)	Cena s DPH (€)
1-800-0001-2024	12775	Hlohovec	Dvorníky	2555	31.10.2024
			Jalšové	2555	31.10.2024
			Pastuchov	2555	31.7.2024
			Posádka	2555	31.10.2024
			Ratkovce	2555	31.10.2024
1-800-0002-2024	15474	Piešťany	Bašovce	1698	31.7.2024
			Ostrov	3408	31.10.2024
			Šípkové	**	I. polrok 2025
			Ťapkové	510	31.7.2024
			Prašník	**	I. polrok 2025
1-800-0003-2024	45800	Trenčín	Opatovce	3000	31.10.2024
			Chocholná-Velčice	40000	31.10.2024
			Trenčianske Mitice	1400	31.7.2024
			Ivanovce	1400	31.7.2024
1-800-0004-2024	22482	Zlaté Moravce	Horné Sľažany	3747	31.10.2024
			Slepčany	3747	31.10.2024
			Velčice	3747	31.7.2024
			Červený Hrádok	3747	31.10.2024
			Prílepy	3747	31.10.2024
			Ladice	3747	31.7.2024
1-800-0005-2024	91754	Rimavská Sobota	Hnúšťa	*	bez objednávky
			Tisovec	25754	31.7.2024
			Nižná Pokoradz	8000	31.7.2024
			Budikovany	5000	31.7.2024
			Hrachovo	8000	31.10.2024
			Figa	8000	31.7.2024
1-800-0006-2024	23775	Rožňava	Gemerská Poloma	4755	31.10.2024
			Henckovce	4755	31.7.2024
			Nižná Slaná	4755	31.10.2024
			Slavošovce	4755	31.10.2024
			Štítnik	4755	31.10.2024

Pozn.:

Lehota ukončenia je dátum stanovený pre územie ako lehota plnenia v objednávke

* na uvedené katastrálne územia nebola vyhotovená objednávka

** finančné prostriedky budú čerpané v roku 2025

V roku 2024 však došlo ku financovaniu aj niektorých tých katastrálnych území, ktoré boli zadane na spracovanie v roku 2023 a z dôvodu zvýšenej náročnosti práce ich bolo možné

ukončiť a financovať až v roku 2024. Ide o katastrálne územia Klenovec. Jedná sa o finančné prostriedky vo výške **47 102,00 €**. Toto katastrálne územie je uvedené v tabuľke č. 2:

Tabuľka č. 2

Zmluva	Cena s DPH (€)	Okres	Katastrálne územie	Cena s DPH (€)	Lehota ukončenia
1-800-0052-2022	11 250,00	Rimavská Sobota	Klenovec	47 102,00	zadané v 2023

V roku 2024 boli tak spolu na tento účel čerpané prostriedky za územia v tabuľke č. 1 a tabuľke č. 2 v celkovej sume **212 304,00 €**.

Na základe požiadaviek KO OÚ, ktoré skompletizoval úrad, ústav vykonával kartografickú úpravu máp katastra. V roku 2024 upravil 40 súborov VKM a 30 súborov VMUO v okresoch Bytča a Gelnica.

Register obnovennej evidencie pozemkov (ROEP)

V rámci položky 637 boli rozpočtované aj prostriedky na zabezpečenie spracovania ROEP. Na podpoložke 637 019 boli na uvedený účel v roku 2024 rozpočtované prostriedky v sume 18 783 €, a to z rozpočtových prostriedkov kapitoly (zdroj 111) a v plnom rozsahu na ÚGKK SR. V roku 2024 neboli na tento účel čerpané žiadne finančné prostriedky.

Konanie o obnove evidencie niektorých pozemkov a právnych vzťahov k nim podľa zákona Národnej rady Slovenskej republiky č. 180/1995 Z. z. o niektorých opatreniach na usporiadanie vlastníctva k pozemkom v znení neskorších predpisov sa dokončuje v posledných 3 registroch obnovennej evidencie pozemkov, v ktorých prebieha posledná spracovateľská etapa, predmetom ktorej je námietkové konanie, ktoré patrí z hľadiska zisťovania skutkového a právneho stavu a s prihliadnutím k počtu účastníkov konania medzi najzložitejšie druhy správneho konania podľa zákona č. 71/1967 Zb. o správnom konaní v znení neskorších predpisov. Ukončenie spracovania registrov obnovennej evidencie pozemkov preto závisí od ukončenia procesu rozhodovania o podaniach podľa § 7, 11 a 12 zákona č. 180/1995 Z. z. a od počtu podaných návrhov v zmysle uvedených ustanovení zákona.

Slovenská priestorová observačná služba SKPOS®

SKPOS® ako súčasť ISGZ predstavuje referenčnú službu, ktorá je záväzná pre všetkých geodetov vykonávajúcich geodetické a kartografické činnosti, nakoľko reprezentuje GZ. SKPOS® je súčasťou aktívnej časti GZ. Služba slúži na presné určovanie polohy objektov a javov pomocou globálnych navigačných družicových systémov (ďalej GNSS) a umožňuje používateľom pracovať on-line alebo dodatočne v záväzných geodetických referenčných

systémoch ETRS89 a S-JTSK (v realizácii JTSK03). Služba predstavuje najvyužívanejšiu službu odboru GZ GKÚ Bratislava a svojim používateľom je k dispozícii 24 hodín denne s 99% úrovňou dostupnosti za rok, čo predstavuje nároky na systémovú správu na nepretržité zabezpečenie a poskytovanie služby, záložné a kontrolné riešenia s alarmami, nároky na softvérové a hardvérové komponenty umožňujúce nepretržitú prevádzku. Služba SKPOS® je významným multifunkčným nástrojom na presné určovanie priestorovej polohy v reálnom čase nielen pre zememeračov a geodetov pracujúcich v GZ, inžinierskej geodézii, katastri nehnuteľností, či pri zbere údajov pre GIS, ale aj pre iné odvetvia a ostatné rezorty SR a taktiež na navigáciu a riadenie strojov, či na manažment stavebných, poľnohospodárskych, záchranných a pohotovostných jednotiek. Infraštruktúru SKPOS® tvorí sieť referenčných staníc rozmiestnených rovnomerne po celom území SR, národné servisné centrum s riadiacim softvérom a virtuálna privátna sieť.

Pre zabezpečenie plynulej prevádzky služby je potrebné každoročne zabezpečovať ročnú podporu pre SKPOS®, monitorovať jej dostupnosť, modernizovať permanentné stanice (geodetické prijímače antény) a podľa aktuálnej využiteľnosti služby v jednom okamihu obstarávať nové používateľské licencie.

V roku 2024 na zabezpečenie služby SKPOS® boli čerpané finančné prostriedky v celkovej výške 131 448,00 € v kategórii bežných výdavkov a finančné prostriedky v celkovej výške 299 328,00 € v kategórii kapitálových výdavkov.

- **Kategória 640 - Bežné transfery**

Rozpočet kategórie 640 – bežné transfery na zdroji 111 v sume 1 319 970,36 € bol vyčerpaný v objeme **1 319 541,02 €**, t. j. **99,97 %** upraveného rozpočtu na rok 2024. Schválený rozpočet na rok 2024 bol v sume 704 043,00 €.

Transfer príspevkovej organizácii (bežný)

Z rozpočtu bežných transferov (zdroj 111) bol v roku 2024 poskytnutý transfer príspevkovej organizácii VÚGK v celkovej výške **562 815,00 €** ako príspevok na prevádzku v zmysle Kontraktu na rok 2024 o poskytovaní prác a služieb uzavretom medzi ÚGKK SR a VÚGK v Bratislave zo dňa 22.12.2023 (crz: <https://www.crz.gov.sk/zmluva/8941580/>).

Ostatné bežné transfery

V čerpaní bežných transferov sú zahrnuté finančné prostriedky vyplatené zamestnancom na odchodné v sume 99 544,00 € a na nemocenské dávky v sume 45 103,76 €.

Z bežných transferov bol poskytnutý **príspevok medzinárodnej organizácii** v sume **10 705,00 €** ako poplatok za členstvo v medzinárodných organizáciách - na úhradu členského podielu v nevládnej organizácii Európskeho združenia predstaviteľov geodetických a kartografických orgánov (EUROGEOGRAPHICS) pracujúcich pre európsku geografickú informačnú štruktúru na roky 2024 a 2025 a v asociácii European Land Registry Association (ELRA) na rok 2024.

Suma 332 405,86 € na podpoložke 642014 predstavovala vyplatenie istiny prehratého súdneho sporu.

1.3.1.2 Kapitálové výdavky

Kapitálové výdavky boli rozpisom záväzných ukazovateľov na rok 2024 stanovené v sume **2 669 461,00 €**. Rozpísané boli na:

- letecké laserové skenovanie v sume 500 000,00 €,
- rozvoj funkcionalít projektu ZBGIS® v sume 100 000,00 €,
- modernizácia budovy Chlumeckého 2-4 v sume 100 000,00 €,
- rozšírenie diskových kapacít v sume 150 000,00 €,
- 5 investičných akcií na GKÚ v celkovej sume 1 819 461,00 €.

Rozpočtovými opatreniami Ministerstva financií Slovenskej republiky bol rozpočet kapitálových výdavkov **upravený na sumu 3 740 989,57 €**.

Kapitálové výdavky boli k 31. 12. 2024 čerpané v celkovej sume **3 691 233,38 €**, t. j. **98,67 %**.

Čerpanie kapitálových výdavkov podľa **zdrojov financovania**:

- | | |
|--|-----------------|
| - zo zdroja 131M (prostriedky z roku 2022) v sume | 418 204,78 €, |
| - zo zdroja 131N (prostriedky z roku 2023) v sume | 1 201 442,33 €, |
| - zo zdroja 111 (rozpočtové prostriedky kapitoly na rok 2024) v sume | 1 410 115,53 €, |
| - zo zdroja 3AA1 (prostriedky EÚ - Európsky fond regionálneho rozvoja) v sume | 498 041,18 €, |
| - zo zdroja 3AA2 (prostriedky na spolufinancovanie – Európsky fond regionálneho rozvoja) v sume | 87 889,61 €, |
| - zo zdroja 3AA3 (prostriedky na spolufinancovanie – Európsky fond regionálneho rozvoja – pro rata) v sume | 75 539,95 €. |

Čerpanie **kapitálových výdavkov** v jednotlivých organizáciách:

Úrad geodézie, kartografie a katastra Slovenskej republiky – ÚGKK SR:

- | | |
|---|--------------|
| - na projekt „Letecké laserové skenovanie“ za účelom ďalšej aktualizácie údajov DMR a DMP suma | 397 428,11 € |
| - na rozvoj funkcionalít ZBGIS® celkom suma; z toho: | 537 028,80 € |
| • suma 8 092,80 € bola uhradená zo štátneho rozpočtu; | |
| • suma 528 936,00 € predstavuje časť prostriedkov v zmysle zmluvy o poskytnutí NFP č. Z311071CTH95. | |
| - na realizáciu implementácie aktivít projektu ESKN suma, z toho: | 635 503,33 € |

- suma 502 968,59 € bola uhradená zo štátneho rozpočtu;
 - suma 132 534,74 € predstavuje časť prostriedkov v zmysle zmluvy o poskytnutí NFP č. Z311071CQL45.
- | | |
|---|--------------|
| - na aplikáciu pre správu údajov SGI suma | 163 791,36 € |
| - na rozšírenie zariadení UPS – vetva B suma | 192 220,68 € |
| - na osobný automobil | 46 950,00 € |
| - na HW a SW privátneho cloudu | 586 320,00 € |
| - na nákup výpočtovej a telekomunikačnej techniky | 8 859,22 € |
| - na modernizáciu budovy Chlumeckého 2-4, Bratislava suma | 128 923,08 € |
| - na meráciu techniku GNSS suma | 15 588,00 € |
| - na rozšírenie diskových kapacít suma | 167 880,00 € |

ÚGKK SR vyčerpal k 31.12.2024 kapitálové výdavky v celkovej sume 2 880 492,58 €.

Geodetický a kartografický ústav Bratislava (GKÚ):

- | | |
|---|------------------------|
| - na modernizáciu objektu Trnávka BA v sume | 32 884,14 € |
| - projektovú dokumentáciu, odborný posudok, investičnú a inžinierska činnosť v sume | 8 119,00 € |
| - štúdiu sadových úprav objektu Trnávka v sume | 3 600,00 €, |
| - výmena kotla v sume | 18 245,00 € |
| - svetlotechnické a akustické posúdenie Investičného zámeru v sume | 1 120,00 € |
| - vypracovanie dokumentácie – inventarizácia drevín a krovín v sume | 1 800,00 € |
| - projektová dokumentácia, a poplatky na zateplenie budovy GKÚ Prešov suma | 630,00 €, |
| - na nákup spoluvlastníckeho podielu objektu Lučenec suma | 218 500,00 €, |
| - nákup špeciálnych strojov a prístrojov v sume | 347 588,78 €, |
| - prístroj GNSS | 3 033,00 €, |
| - anténa GNSS | 11 340,00 €, |
| - prijímač GNSS | 14 ks za 264 012,00 €, |
| - padák k bezpilotnému zariadeniu | 696,00 €, |
| - digitálny nivelačný prístroj | 16 199,00 €, |
| - komplexná geodetická zostava | 28 333,00 €, |
| - nákup GNSS antén, | 23 976,00 € |
| - na nákup vozidiel suma | 8 009,08 €, |
| (vybavenie nákladného auta, naviják pre terénne vozidlo), | |
| - nákup fotogrametrických staníc v sume | 124 200,00 €, |
| - výpočtová technika | 49 846,80 €, |
| - projektová dokumentácia k vzduchotechnike dátovej sály v sume | 23 922,00 €, |
| - projektová dokumentácia k fotovoltickej elektrárni Prešov v sume | 5 160,00 €. |

GKÚ vyčerpal k 31.12.2024 kapitálové výdavky v celkovej sume 810 740,80 €.

Prehľad čerpania kapitálových výdavkov podľa investičných akcií a zdrojov za kapitolu k 31.12.2024:

IA číslo	Názov IA	KV rok 2022	KV rok 2023	KV rok 2024	KV rok 2024	KV
		z toho 131M	z toho 131N	z toho 111	z toho 3AA	Celkom za IA
32417	Rozvoj funkcionalít ZBGIS	0	0	8 092,80	0,00	8 092,80
42978	Rozvoj ESKN	368 241,56	122 822,33	11 904,70	0,00	502 968,59
45475	Aplikácia pre správu údajov SGI	0	0	163 791,36	0,00	163 791,36
46367	Letecké laserové skenovanie	0	0	397 428,11	0,00	397 428,11
46721	Modernizácia budovy Chlumeckého 2-4, BA	28 923,08	100 000,00	0	0,00	128 923,08
48557	HW a SW privátneho cloudu	0	586 320,00	0	0,00	586 320,00
49528	Rozvoj ZBGIS-NFP	0	0	0	528 936,00	528 936,00
49530	Modernizácia IS ESKN - NFP	0	0	0	132 534,74	132 534,74
50231	Rozšírenie zariadení UPS - vetva B	0	173 200,00	19 020,68	0	192 220,68
49664	Osobný automobil	0	0	46 950,00	0	46 950,00
53099	Nákup výpočt. a telekom.techniky ÚGKK SR	0	0	8 859,22	0	8 859,22
47899	Rozšírenie diskových kapacít	0	0	167 880,00	0	167 880,00
49663	Meracia technika	0	0	15 588,00	0	15 588,00
37260	Špeciálne stroje a nástroje	0	0	347 588,78	0	347 588,78
44167	Nákup vozidiel GKÚ	0	0	8 009,08	0	8 009,08
44165	Zateplenie budovy GKÚ Prešov	0	600	30	0	630
47642	Modernizácia objektu Trnávka	10 815,34	0	22 068,80	0	32 884,14
48827	Výpočtová technika GKÚ	0	0	49 846,80	0	49 846,80
48827	Fotogrametrické stanice	0	0	124 200,00	0	124 200,00
49665	Objekt Lučenec	0	218 500,00	0	0	218 500,00
47803	Inštalácia fotovoltickej elektrárne Prešov	5 160,00	0	0	0	5 160,00
53154	Vzduchotechnika	5 064,80	0	18 857,20	0	23 922,00
IA	CELKOM za kapitolu	418 204,78	1 201 442,33	1 410 115,53	661 470,74	3 691 233,38

Významné investičné akcie prebiehajúce v roku 2024:

Rozvoj IS ZBGIS

ÚGKK SR zabezpečil v roku 2024 na základe zmluvy o dielo ďalší rozvoj projektu ZBGIS.

Mapový klient ZBGIS je webová mapová aplikácia, ktorá slúži na interaktívnu prácu s údajmi ZBGIS, digitálnymi údajmi katastra nehnuteľností, registrom adries, registrom pôdy LPIS, referenčnými geodetickými bodmi, rastrovými mapami z archívu ako aj s digitálnym modelom reliéfu (terénu), ortofotosnímami a geografickými názvami. Je to komplexný nástroj pre zobrazovanie, vyhľadávanie a analýzu priestorových údajov a mapových služieb ZBGIS, ESKN. Aplikácia umožňuje pridávanie údajov z externých zdrojov, či už zo súborov bežne podporovaných digitálnych formátov pre priestorové údaje (SHP, DGN, DXF, GML, GPX, VGI, GeoPackage, GeoJSON, SpatialLite, SQLite) alebo formou webových mapových služieb (WMS, WMTS). V aplikácii je možné vytvárať tlačové výstupy a exporty do formátu PDF, vykonávať základné analýzy nad mapou ako meranie dĺžky a plochy, zobrazenie výškového profilu, získanie súradníc bodov alebo informácie o objektoch z mapy. Takisto je možné zdieľať obsah máp prostredníctvom sociálnych sietí. Mapový klient ZBGIS je

optimalizovaný na použitie priamo v mobilných zariadeniach (tablet, smartfón). Používateľom to poskytuje možnosť využívať aplikáciu aj na prácu priamo v teréne. Aplikácia umožňuje na základe aktuálnej polohy mobilného zariadenia identifikovať objekty na mape, napríklad nehnuteľnosť (parcelu) a následne získať o nej detailné informácie ako parcelné číslo, druh pozemku, vlastník, číslo listu vlastníctva, súpisné číslo stavby a ďalšie.

Predmetom rozvoja ZBGIS v roku 2024 bolo:

Predmet	Popis	Suma s DPH
Optimalizácia procesu správy údajov IS ZBGIS - fáza 2 (rozvoj ZBGIS)	Optimalizácia funkčnosti (TEST, PROD) - synchronizácia databáz ZBGIS Optimalizácia funkčnosti (TEST, PROD) - CARTOTOOLS Optimalizácia funkčnosti (TEST, PROD) - ZBGIS TOOLS	40 848,00
Mapový klient - upgrade ArcGIS Maps DK for JavaScript (rozvoj ZBGIS)	Technologický upgrade .NET, Angular a ArcGIS Maps SDK for JavaScript	17 323,20
Mapový klient - fáza 8 (rozvoj ZBGIS)	Téma terén, téma geografické názvoslovie, téma štátna hranica, Téma archív, pridanie vrstvy z mapovej služby, automatický názov LV, zjednotenie podkladových máp, doplnenie predvolených služieb, doplnenia zobrazenia bodu v mape cez URL a ďalšie funkcionality	177 916,80
Upgrade vyhľadávacej služby Elasticsearch ZBGIS na test.prostredí (rozvoj ZBGIS)	Upgrade Elasticsearch a technologický upgrade .NET a Angular	15 873,60
Upgrade Portal for ArcGIS (rozvoj ZBGIS)	Upgrade Portal for ArcGIS Enterprise na 11.1 pre potreby publikovania 3D údajov	32 169,60
Upgrade vyhľadávacej služby Elasticsearch ZBGIS na prod.prostredí (rozvoj ZBGIS)	Upgrade Elasticsearch a technologický upgrade .NET a Angular	7 478,40
Upgrade aplikačných serverov ZBGIS na test.prostredí (rozvoj ZBGIS)	Upgrade a konfigurácia aplikačných serverov test prostredia ZBGIS na ArcGIS Server 11.1	54 993,60
Upgrade aplikačných serverov ZBGIS na prod.prostredí (rozvoj ZBGIS)	Upgrade a konfigurácia aplikačných serverov produkčného prostredia ZBGIS na ArcGIS Server 11.1	50 769,60
Technologický upgrade Geocoder (rozvoj ZBGIS)	Technologický upgrade .NET a Angular komponentu pre Geocoder	5 592,00
Technologický upgrade RaUpdater (rozvoj ZBGIS)	Technologický upgrade .NET a Angular komponentu pre RaUpdater	5 064,00
Technologický upgrade RTS (rozvoj ZBGIS)	Technologický upgrade RTS s využitím technológie .NET a Angular a ostatné implementované požiadavky	53 150,40
Rozšírenie geoproceného subsystému o exporty údajov a 3D zobrazenie (rozvoj ZBGIS)	Export obľúbených miest, export údajov, 3D zobrazenie a export ZBGIS Vector Tiles v podobe mapy	75 849,60
	SPOLU	537 028,80

Na uvedenú investičnú akciu kapitola vyčerpala v roku 2024 kapitálové výdavky v celkovej sume 537.028,80 € z toho prostriedky 528.936,00 € predstavujú časť prostriedkov v zmysle zmluvy o poskytnutí NFP č. Z311071CTH95. V roku 2024 bolo vyčerpaných spolu 8.859,22 € zo zdrojov ŠR zdroj financovania 111.

V rámci Zmluvy o podpore prevádzky a rozvoji informačného systému 1-500-0023-2022 (ZBGIS) boli čerpané z bežných výdavkov, mesačné paušálne služby vo výške: 54 471,01 € za mesiac.

Rozvoj IS ESKN

Informačný systém katastra nehnuteľností je súčasťou informačného systému geodézie, kartografie a katastra a je jedným z najväčších štátnych informačných systémov.

Informačný systém ESKN bol vytvorený v rámci projektu Elektronické služby katastra nehnuteľností (ESKN) financovaného z Európskych štrukturálnych fondov (ERDF) - Operačný program Informatizácia spoločnosti OPIS 1 - "Elektronizácia verejnej správy a rozvoj elektronických služieb".

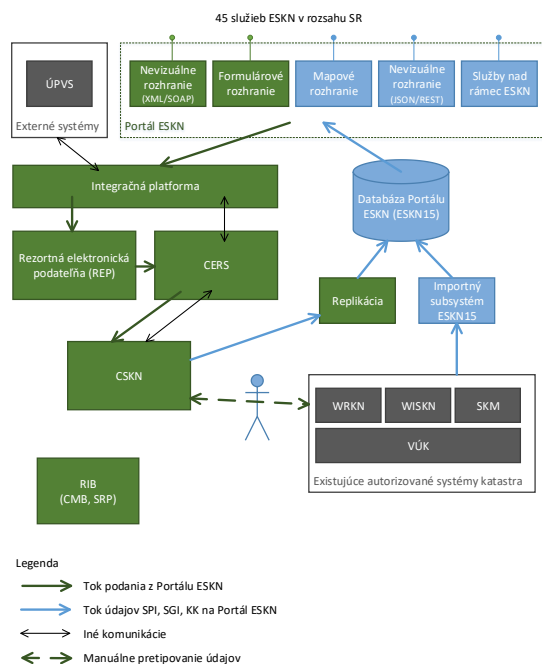
Informačný systém ESKN umožňuje prístup k údajom katastra nehnuteľností, získať základné informácie okamžite a bez návštevy príslušného Okresného úradu, katastrálneho odboru, získať oprávneným subjektom súhrnné a detailné informácie bez zložitej korešpondencie. Sprístupnenie informácií je realizované na základe Zákona Národnej rady Slovenskej republiky č. 215/1995 Z. z. o geodézii a kartografii v znení neskorších predpisov a Zákona Národnej rady Slovenskej republiky č. 162/1995 Z. z. o katastri nehnuteľností a o zápise vlastníckych a iných práv k nehnuteľnostiam (katastrálny zákon) v znení neskorších predpisov.

Informačný systém ESKN poskytuje tieto informácie z katastra nehnuteľností (KN):

- informácie o
 - nehnuteľnostiach
 - vlastníkoch a iných oprávnených osobách
 - právach k nehnuteľnostiam
 - o registri územno-technických jednotiek
 - číselníkoch
- výpisy z listu vlastníctva
- súpisy
 - parciel registra C
 - parciel registra E
 - stavieb
 - vlastníkov
 - správcov
 - nájomcov
 - iných oprávnených osôb
- metaúdaje o súbore geodetických informácií katastra nehnuteľností
- priestorové informácie zo súboru geodetických informácií katastra nehnuteľností
 - katastrálna mapa
 - mapa určeného operátu

- služby pre geodetické činnosti
- elektronické podania, žiadosti, námietky
 - podanie návrhu na vklad
 - podanie návrhu na záznam
 - podanie návrhu na zápis nájmu k pozemku do KN
 - podanie návrhu na doplnenie údajov na liste vlastníctva
 - podanie návrhu na opravu chyby v katastrálnom operáte do KN
 - podanie návrhu na zápis poznámky do KN
 - podanie námietky voči chybám v obnovenom katastrálnom operáte do KN
 - podanie žiadosti na poskytnutie údajov z KN
 - podanie žiadosti na poskytnutie údajov z pozemkovej knihy
 - podanie informácie do elektronického registratúrneho strediska KN – elektronický dokument
 - podanie informácie do elektronického registratúrneho strediska KN – elektronický dokument opatrený KEP
 - podanie žiadosti na overenie výsledkov geodetických činností
- elektronické informovanie o rôznych skutočnostiach (stav podaní)
 - informovanie sa o prijatí podania do registra o katastrálnom konaní
 - informovanie sa o stave podania v registri o katastrálnom konaní
 - informovanie sa o prijatej žiadosti na poskytnutie údajov z KN
 - informovanie sa o stave spracovania žiadosti na poskytnutie údajov z KN
 - informovanie sa o stave spracovania žiadosti na overenie výsledkov geodetických činností
- elektronická notifikácia o uskutočnení úkonu v rámci podania
 - poskytnutie sledovania zmien na liste vlastníctva KN
 - poskytnutie sledovania priebehu overovania výsledkov geodetických prác
 - poskytnutie sledovania stavu katastrálneho konania v KN

Úrad geodézie, kartografie a katastra Slovenskej republiky vníma realizáciu tohto projektu ako kľúčovú pre implementáciu platných legislatívnych zmien a modernizáciu úsekov verejnej správy vykonávaných prostredníctvom IS ESKN formou zmenových požiadaviek.



Rozvoj ESKN sa realizoval v súlade s podpísanou zmluvou č. 1-500-0007-2022.

Predmet	Popis	Suma s DPH
Rozvoj ESKN - 03 CSKN - CÚD	Implementácia Centrálného úradného doručovania v ESKN	35 850,41
Rozvoj ESKN - 111 Analyzátor Logov - súčinnosť - 1. fakturačný mílnik	Služby aktualizácie návrhov architektúry aplikačných zmien	2 199,12
Rozvoj ESKN - 111 Analyzátor Logov - súčinnosť - 3. fakturačný mílnik	Služby aktualizácie návrhov architektúry aplikačných zmien	2 199,12
Rozvoj ESKN - 111 Analyzátor Logov - súčinnosť - 2. fakturačný mílnik	Služby aktualizácie návrhov architektúry aplikačných zmien	1 799,28
Rozvoj ESKN - 111 Analyzátor Logov - súčinnosť - 4. fakturačný mílnik	Služby aktualizácie návrhov architektúry aplikačných zmien	1 799,28
Rozvoj ESKN - 111 Analyzátor Logov - súčinnosť - 5. fakturačný mílnik	Služby aktualizácie návrhov architektúry aplikačných zmien	1 799,28
Rozvoj ESKN - 111 Analyzátor Logov - súčinnosť - 6. fakturačný mílnik	Služby aktualizácie návrhov architektúry aplikačných zmien	2 199,12
Rozvoj ESKN - 33 Podpora REP - 2. fakturačný mílnik	Realizácie aplikačných zmien vyplývajúcich z legislatívnych a metodických zmien	6 724,81
Rozvoj ESKN - 33 Podpora REP - 3. fakturačný mílnik	Realizácie aplikačných zmien vyplývajúcich z legislatívnych a metodických zmien	6 724,81
Rozvoj ESKN - 33 Podpora REP - 4. fakturačný mílnik	Realizácie aplikačných zmien vyplývajúcich z legislatívnych a metodických zmien	6 724,81
Rozvoj ESKN - 38 Štátna pokladnica - Analýza	Integrácia modulov štátnej pokladnice	23 263,66
Rozvoj ESKN - 41 ESKN Portál - zlepšenie služieb - 2.etapa	Zadávanie ťarchy ako vecné bremeno, záložné právo a zrušenie ťarchy. Pridanie životnej situácie dohoda o vyrovnaní duplicitného vlastníctva, podielového spoluvlastníctva, atď.	45 276,74
Rozvoj ESKN - 50 Zmena správnych poplatkov	Úprava správnych poplatkov na portáli ESKN - legislatívne zmeny	14 271,92
Rozvoj ESKN - 53 REP - Navýšenie čakania odpovede z Fabasoft	Navýšenie času pri spracovaní podania Fabasoft	4 604,29

Rozvoj ESKN - CERS - Legislatívne zmeny	Zpracovanie vyhláška 336/2023 - výkon správy registratúry orgánov verejnej moci	8 645,83
Rozvoj ESKN - ISZS - Legislatívne zmeny - Etapa 1	Úprava ISZS podľa novej leg. Požiadavky Zákona 215/1995	72 700,70
Rozvoj ESKN - ISZS - Úprava detailu stavby	Úprava detailu stavby - zrušenie povinnosti vyplniť pole stav stavby v ISZS	3 573,79
Rozvoj ESKN - Monitoring upgrade - Log manažment	Nasadenie centrálného aplikačného log manažmentu pre zhromažďovanie aplikačných logov, archivácia logov, analýza logov	26 371,27
Rozvoj ESKN - Portál ESKN - Monitoring, notifikácie, servicedesk	Upgrade prod a test prostredia Mantis, aktualizácia kontaktného formulára, upgrade prihlasovania, úprava mail šablóny, atď.	15 983,62
Rozvoj ESKN - Portál ESKN - Zlepšenie služieb Etapa 3	Návrh na záznam - rozdelenie podľa životných situácií, podanie návrhu na vklad, keď predchádza dedičské konanie	32 440,30
Rozvoj ESKN - rozšírenie poskytovania údajov pre OVM	Úprava schém DB pre poskytovanie údajov pre OVM	4 761,17
Spolu		319 913,33

V rámci Zmluvy o podpore prevádzky a rozvoji informačného systému 1-500-0007-2022 (ESKN) boli čerpané z bežných výdavkov, mesačné paušálne služby vo výške: 37 014,98 €. za mesiac.

Výdavky na NFP projekty v r. 2024:

V rámci európskych zdrojov boli kapitole ÚGKK SR v roku 2024 poskytnuté celkové finančné prostriedky formou zálohovej platby s kódmi zdroja 3AA vo výške 686 933,01 €.

Sumárny prehľad čerpania výdavkov NFP podľa zdrojov financovania:

(v EUR)				
Text	Schválený rozpočet 2024	Upravený rozpočet 2024	Skutočnosť 2024	% plnenia k upravenému rozpočtu
SPOLU, z toho:	0,00	686 933,01	686 933,01	100,00%
Prostriedky EÚ, z toho:	0,00	686 933,01	686 933,01	100,00%
• Zdroj 3AA1 - EFRR	0,00	517 212,48	517 212,48	100,00%
• Prostriedky na spolufinancovanie, z toho:	0,00	232 449,03	232 449,03	100,00%
• Zdroj 3AA2 - EFRR	0,00	91 272,78	91 272,78	100,00%
• Zdroj 3AA3 - EFRR - pro rata	0,00	78 447,75	78 447,75	100,00%

NFP (zdroj 3AA) Modernizácia IS ZBGIS - suma 528 937,00 €

Celkové výdavky na realizáciu projektu predstavovali celkom sumu **896.524,00 € s DPH**.

V rámci európskych zdrojov boli ÚGKK SR v roku 2023 poskytnuté finančné prostriedky formou zálohovej platby s kódmi zdroja 3AA vo výške **367.587,00 €**. Zálohová platba bola zúčtovaná v súlade so Zmluvou o NFP do 21.12.2023. Prehľad podľa zdrojov financovania:

3AA1 – **276.767,28 €**,

3AA2 – **48.841,28 €**,

3AA3 – **41.978,44 €**.

Zostávajúca suma **528.936,00 €** bola v roku 2024 ÚGKK SR poukázaná formou refundácie cez rozpočtové opatrenia:

- rozpočtovým opatrením č. ISF/0000001/2024 bola schválená Žiadosť o platbu – priebežná platba a následná aktivácia rozpočtového opatrenia, ktorým bolo povolené prekročenie limitu kapitálových výdavkov v sume **500.712,00 €** (kód zdroja 3AA1,3AA2,3AA3) na programe 0EJ03 Informačná spoločnosť 2014 – 2020,
- rozpočtovým opatrením č. ISF/0000003/2024 MIRRI schválilo Žiadosť o platbu č. 311071CTH95002 formou priebežnej platby s príznakom záverečná v rámci projektu „Modernizácia informačného systému ZBGIS – Rozvoj ZBGIS“ a povolilo prekročenie limitu kapitálových výdavkov v sume **28.224,00 €** -, a to na programe 0EJ0U02 Modernizácia informačného systému ZBGIS – Rozvoj ZBGIS (kód zdroja 3AA1,3AA2,3AA3),

V rámci európskych zdrojov boli ÚGKK SR v roku 2024 poskytnuté finančné prostriedky formou refundácie s kódmi zdroja 3AA vo výške 528 936,00 €. Prehľad podľa zdrojov financovania:

3AA1 – **398 251,79 €**,

3AA2 – **70 279,72 €**,

3AA3 – **60 404,49 €**.

Zmluva o nenávratnom finančnom príspevku (NFP) je zverejnená v CRZ tu: <https://www.crz.gov.sk/zmluva/7850854/> . Dodatok č.1 k zmluve o NFP je zverejnený tu: <https://www.crz.gov.sk/zmluva/8908453/> .

Cieľom projektu NFP311071CTH9 - **Modernizácia informačného systému ZBGIS – Rozvoj ZBGIS** bola modernizácia informačného systému (IS) ZBGIS, rozvoj poskytovaných služieb a optimalizácia IS prostredníctvom zmenových požiadaviek realizovaných na základe SLA zmluvy č. ÚGKK SR: 1-500-0023-2022 (<https://www.crz.gov.sk/zmluva/7109280/>)

NFP (zdroj 3AA) Modernizácia IS ESKN - suma 132 534,74 €

Celkové výdavky na realizáciu projektu predstavovali celkom sumu **456.348,21 € s DPH**.

V rámci európskych zdrojov boli ÚGKK SR v roku 2023 poskytnuté finančné prostriedky formou zálohovej platby s kódmi zdroja 3AA vo výške **298.351,20 €**. Zálohová platba bola zúčtovaná v súlade so Zmluvou o NFP do 12.01.2024. Prehľad podľa zdrojov financovania:

3AA1 – **224.637,57 €**,

3AA2 – **39.641,92 €**,

3AA3 – **34.071,72 €**.

Zostávajúca suma **157.997,01 €** bola ÚGKK SR poukázaná formou refundácie cez rozpočtové opatrenie v roku 2024.

- rozpočtovým opatrením č. ISF/0000002/2024 MF SR schválilo Žiadosť o platbu č. 311071CQL45001 formou refundácie v rámci projektu „Modernizácia informačného systému ESKN“ povolilo prekročenie limitu kapitálových výdavkov v sume **157.997,01 €** -, a to na programe 0EJ0U03 Modernizácia informačného systému ESKN (kód zdroja 3AA1,3AA2,3AA3),

V rámci európskych zdrojov boli ÚGKK SR v roku 2024 poskytnuté finančné prostriedky formou refundácie s kódmi zdroja 3AA vo výške 157 534,74 €. Prehľad podľa zdrojov financovania:

3AA1 – **118 960,69 €**,

3AA2 – **20 993,06 €**,

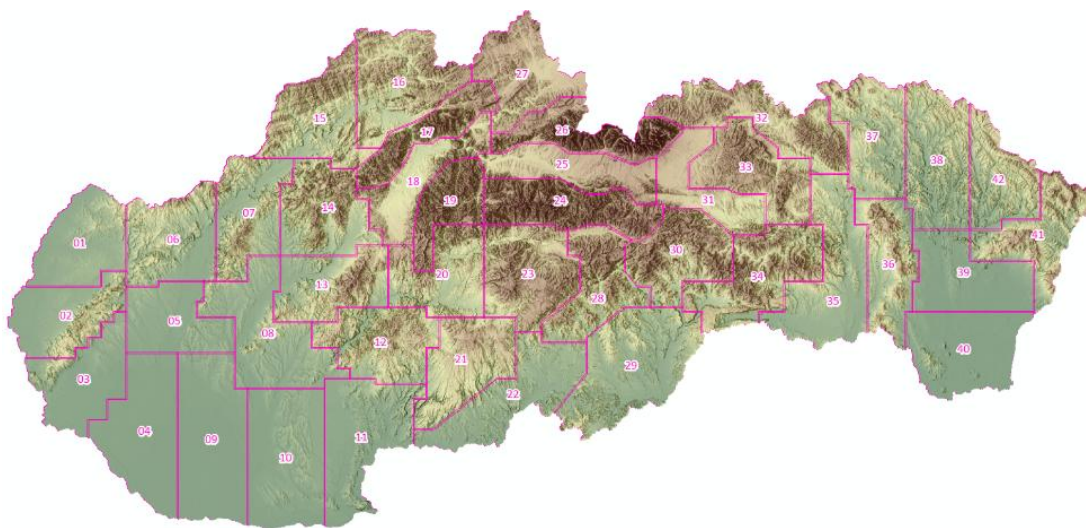
3AA3 – **18 043,26 €**.

Zmluva o nenávratnom finančnom príspevku (NFP) je zverejnená v CRZ: <https://www.crz.gov.sk/zmluva/8067395/>. Dodatok č. 1 k zmluve o NFP je zverejnený v CRZ: <https://crz.gov.sk/zmluva/8823457/>.

Cieľom projektu NFP311071CQL4 - **Modernizácia informačného systému ESKN** bola modernizácia informačného systému prostredníctvom zmenových požiadaviek. Realizované boli z platnej zmluvy – Zmluva o podpore prevádzky a rozvoji informačného systému, ktorá je zverejnená CRZ: <https://www.crz.gov.sk/zmluva/6777496/>, v znení dodatku č. 1 a Dodatku č. 2: <https://www.crz.gov.sk/zmluva/8226917/>.

Digitálny model reliéfu

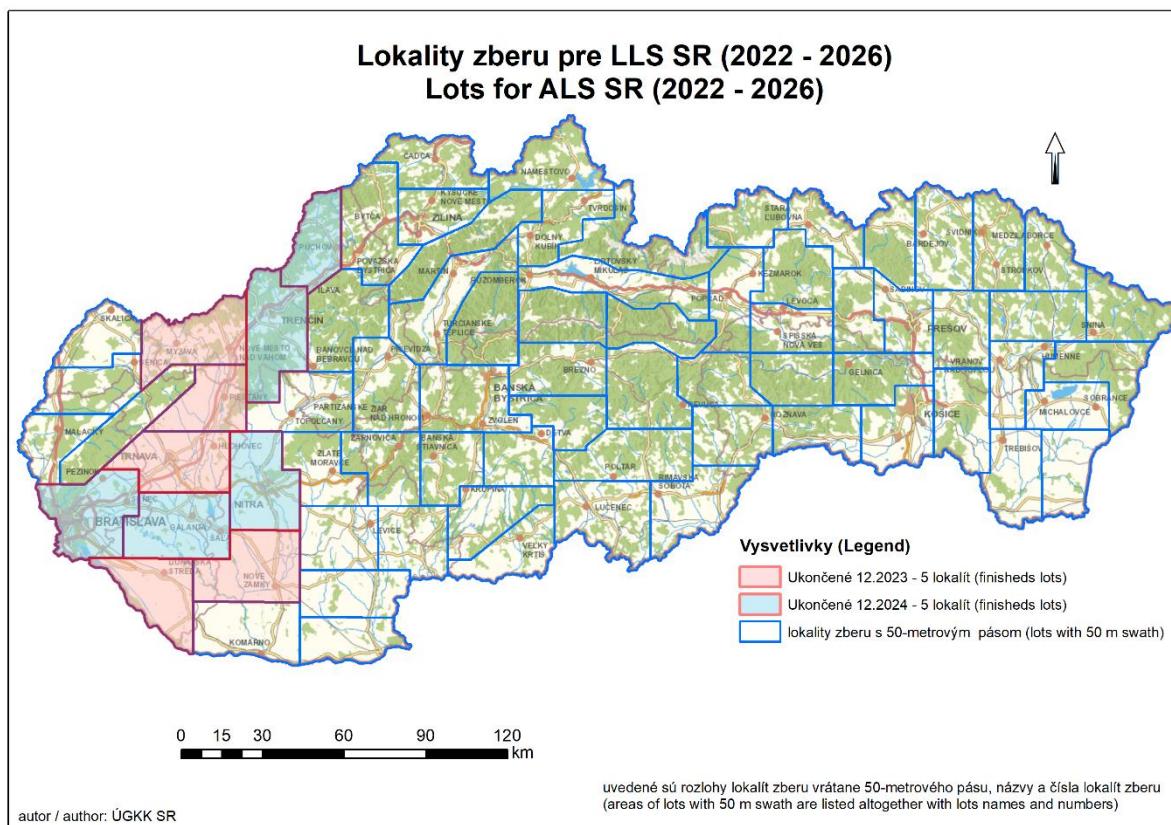
V apríli 2017 ÚGKK SR vyhlásil verejné obstarávanie na nadlimitnú zákazku s predmetom zákazky „Digitálny model reliéfu“ (DMR) a po vyhodnotení v septembri 2017 uzavrel s 5 úspešnými uchádzačmi Rámcovú dohodu na obdobie 5 rokov s opätovným otvorením súťaže.



Obr. 1 DMR 5.0 pokrývajúci celú SR

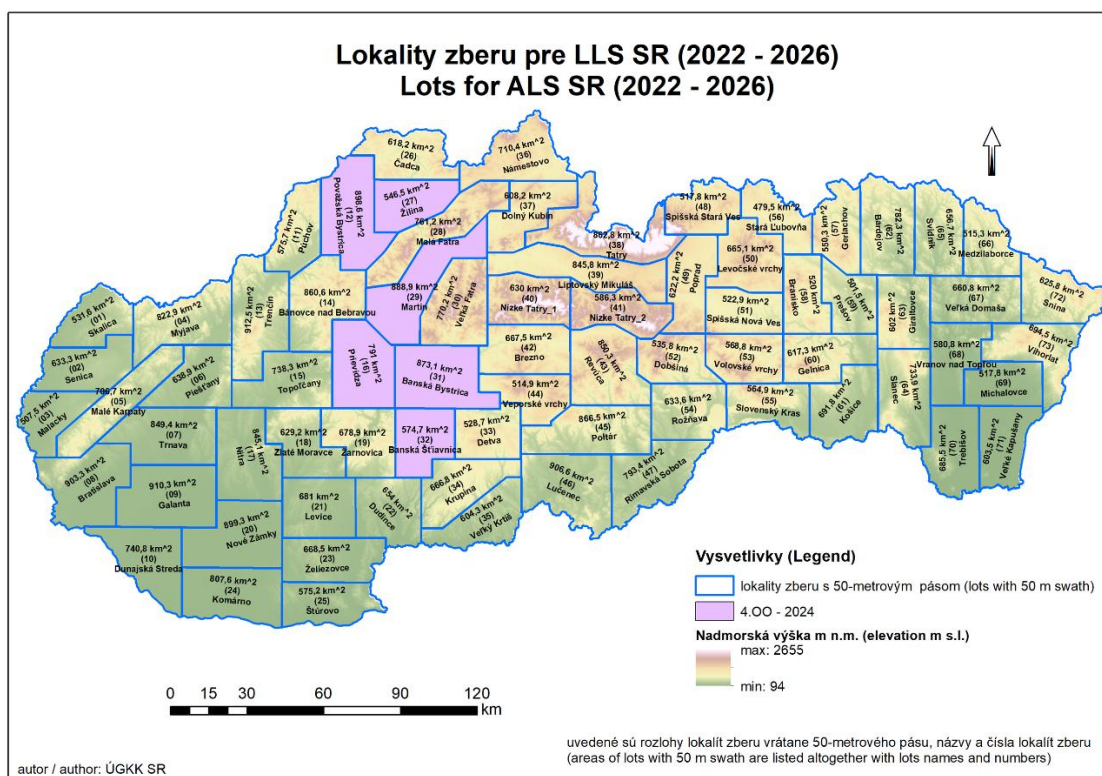
Letecké laserové skenovanie

Reliéf a povrch krajiny sa vplyvom ľudskej, ale aj prírodnej činnosti rýchlo menia, preto je potrebné údaje digitálneho modelu reliéfu (DMR) a digitálneho modelu povrchu (DMP) pravidelne aktualizovať. V roku 2022 ÚGKK SR úspešne zrealizoval verejné obstarávanie rámcovej dohody so 4 zhotoviteľmi na 4 roky na 2. cyklus leteckého laserového skenovania SR (2022-2026) za účelom aktualizácie údajov DMR a DMP. V roku 2024 bolo ukončené spracovanie údajov z ďalších 5 lokalít (obr. 1).



Obr.1 Ukončené lokality z 2. cyklu leteckého laserového skenovania

V roku 2024 sa tiež uskutočnilo štvrté opätovné otvorenie súťaže na ďalších 6 lokalít (obr.2), ktoré budú skenované v bez vegetačnom období rokov 2024-2025. V roku 2024 kapitola vyčerpala výdavky v celkovej sume 397 428,12 €.



Obr.2 Lokality skenované v zimnom období 2024-2025

Projekt SPI

Konsolidácia údajov SPI – pilot na 20 katastrálnych územií (súčasťou je vyčistenie dát v písomných databázach KN)

Projekt realizovaný na základe zmluvy č. 1-800-0009-2023

<https://www.crz.gov.sk/zmluva/7508280/>.

Ciele projektu:

- navrhnuť NÚM a vytvoriť databázu pre správu údajov SPI,
- vytvoriť nástroj na migráciu údajov SPI (z údajových zdrojov WISKN) súčasného stavu do NÚM (tiež ako „Migračný nástroj“),
- vytvoriť nástroje na podporu procesu čistenia, štrukturalizácie a konsolidácie údajov SPI,
- vytvoriť nástroj pre prehliadanie údajov KN nad NÚM „Prehliadač nových údajov“.

Projekt SGI

Aplikácia pre správu údajov SGI – pilot na 20 katastrálnych územií (súčasťou je aj vyčistenie dát v grafických databázach KN)

Projekt realizovaný na základe zmluvy č. 1-800-0044-2022

<https://www.crz.gov.sk/zmluva/7285547/>

Ciele projektu :

- navrhnuť nový údajový model a vytvoriť databázu pre správu SGI údajov,
- vytvoriť nástroj na migráciu údajov súčasného stavu do nového údajového modelu,
- vytvoriť nástroj na podporu procesu čistenia údajov na pracoviskách KOOÚ,
- vytvoriť prototyp aplikácie pre správu SGI údajov s použitím týchto výstupov
- overiť správnosť jednotlivých výstupov, procesov a návrhov na 20 katastrálnych územiach

Podporná infraštruktúra

V rámci podprogramu 0EK0M03 – Podporná infraštruktúra kapitola vyčerpala v roku 2024 kapitálové výdavky zo zdroja 111 a 13 v celkovej sume celkom **1 129 326,70 €**.

Rozpis čerpaných kapitálových výdavkov:

- | | |
|---|--------------|
| • Rozšírenie diskových polí a nové diskové police (IA 47899) – suma | 167 880,00 € |
| • Rozšírenie zariadení UPS vetva B (IA 50231) – suma | 192 220,68 € |
| • Nákup výpočtovej techniky (IA 53099) – suma | 8 859,22 € |
| • Fotogrametrické stanice GKÚ (IA 48827) – suma | 124 200,00 € |
| • Výpočtová technika GKÚ (IA 44162) – suma | 49 846,80 € |
| • HW a softvér privátneho cloudu (IA 48557) – suma | 586 320,00 € |

Cieľom HW a SW privátneho cloudu Vytvorenie záložného dátového centra pre IS ÚGKK SR

Rozšírenie diskových polí bolo pre zabezpečenie možnosti publikovania nových geodát , na čo bolo potrebné navýšiť diskovú kapacitu.

NSX licencia bola obstaraná za účelom zvýšenia kybernetickej bezpečnosti dátového centra.

Zabezpečenie pokrytia wifi signálom pre mobilné zariadenia používané v rezorte GKK.

V roku 2024 udržateľnosť v rámci podprogramu 0EK0M03 v oblasti kyber bezpečnosti, vyžadovala obnovenie maintenance, resp. ročného subscription modelu na komponenty implementované v projekte pozostávajúce z Vulnerability Assessment a Vulnerability Managementu, Log managementu a Network Detection and Response. Jedná sa hlavne o Rapid 7 NEXPOSE Subscription, IBM Security QRadar Subscription & Support Renewal, a neposlednom rade Flowmon Standard Support.

Výška výdavkov:

- Rapid 7 NEXPOSE Subscription - 23 040,00 EUR
- IBM Security QRadar Subscription & Support Renewal – 45 840,00 EUR

- Flowmon Standard Support - 12 120 EUR

Modernizácia budovy v spoločnej správe ÚGKK SR, GKÚ a VÚGK (zateplenie administratívnej budovy Chlumeckého 2-4, Bratislava)

V roku 2024 ÚGKK SR pokračoval na záverečných prácach v rámci modernizácií budovy. V rámci ukončovacích prác boli realizované tieto dodávky:

1. zabezpečenie upgrade rozvádzača,
2. pripojenie fotovoltaiického zariadenia,
3. montáž klimatizácie do miestnosti baterkáreň,
4. rozšírenie zariadení UPS – vetva B.

Na uvedenú investičnú akciu kapitola v roku 2024 vyčerpala kapitálové výdavky v sume **128 923,08 €**.

Výdavky kategórie **700 - Kapitálové výdavky** uvádzame v tabuľke v členení do **nižšej úrovne ekonomickej klasifikácie** (položka, podpoložka)

(v EUR)

EK	Položka/podpoložka	Schválený rozpočet 2024	Upravený rozpočet 2024	Skutočnosť 2024	% čerpania k upravenému rozpočtu	% čerpania k schválenému rozpočtu
711	711 Nákup pozemkov a nehmotných aktív	518 000,00	788 480,57	781 577,47	99,12%	150,88%
	711003 Softvéru	0,00	379 791,36	379 791,36	100,00%	0,00%
	711004 Licencií	518 000,00	408 689,21	401 786,11	98,31%	77,56%
712	712 Nákup budov, objektov alebo ich častí	0,00	218 500,00	218 500,00	100,00%	0,00%
	712001 Budov, objektov alebo ich častí	0,00	218 500,00	218 500,00	100,00%	0,00%
713	713 Nákup strojov, prístrojov, zariadení, techniky a náradia	703 000,00	1 507 470,09	1 507 049,64	99,97%	214,37%
	713002 Výpočtovej techniky	347 000,00	937 226,25	937 106,02	99,99%	270,06%
	713004 Prevádzkových strojov, prístrojov, zariadení, techniky a náradia	0,00	206 766,84	206 766,84	100,00%	0,00%
	713005 Špeciálnych strojov, prístrojov, zariadení, techniky, náradia a materiálu	356 000,00	363 477,00	363 176,78	99,92%	102,02%
714	714 Nákup dopravných prostriedkov všetkých druhov	59 300,00	54 960,00	54 959,08	100,00%	92,68%
	714001 Osobných automobilov	59 300,00	54 960,00	54 959,08	100,00%	92,68%
716	716 Pripravná a projektová dokumentácia	0,00	44 421,34	44 351,34	99,84%	0,00%
	716000 Pripravná a projektová dokumentácia	0,00	44 421,34	44 351,34	99,84%	0,00%
717	717 Realizácia stavieb a ich technického zhodnotenia	1 289 161,00	169 585,60	132 621,72	78,20%	10,29%
	717002 Rekonštrukcia a modernizácia	1 289 161,00	169 585,60	132 621,72	78,20%	10,29%
718	718 Rekonštrukcia a modernizácia	100 000,00	957 571,97	952 174,13	99,44%	952,17%
	718006 Softvéru	100 000,00	957 571,97	952 174,13	99,44%	952,17%
719	719 Ostatné kapitálové výdavky	0,00	0,00	0,00	0,00%	0,00%
	719015 Platby štátnej rozpočtovej organizácii na projekty Európskej únie	0,00	0,00	0,00	0,00%	0,00%
710	Spolu	2 669 461,00	3 740 989,57	3 691 233,38	98,67%	138,28%
700	Spolu	2 669 461,00	3 740 989,57	3 691 233,38	98,67%	138,28%

Transfer príspevkovej organizácii (kapitálový)

V roku 2024 nebol príspevkovej organizácii VÚGK poskytnutý kapitálový transfer.

1.3.2. Výdavky kapitoly podľa funkčnej klasifikácie

1.3.2.1. Bežné výdavky

(v EUR)

Funkčná klasifikácia	Schválený rozpočet	Upravený rozpočet	Skutočnosť	% čerpania k upravenému rozpočtu	% čerpania k schválenému rozpočtu
	2024	2024	2024		
01 Všeobecné verejné služby, v tom:	18 387 114,00	18 977 145,54	18 595 609,99	97,99%	101,30%
01.3.2 Rámcové plánovacie a štatistické služby	1 104 440,00	0	0	0,00%	0,00%
01.3.3 Iné všeobecné služby	16 751 949,00	18 414 330,54	18 032 794,99	97,93%	107,65%
01.4.0 Základný výskum	530 725,00	562 815,00	562 815,00	100,00%	106,05%
02 Obrana, v tom:	1 700,00	1 700,00	0	0,00%	0,00%
02.1.0 Vojenská obrana	1 700,00	1 700,00	0	0,00%	0,00%
Bežné výdavky	18 388 814,00	18 978 845,54	18 595 609,99	97,98%	101,12%

1.3.2.2. Kapitálové výdavky

(v EUR)

Funkčná klasifikácia	Schválený rozpočet	Upravený rozpočet	Skutočnosť	% čerpania k upravenému rozpočtu	% čerpania k schválenému rozpočtu
	2024	2024	2024		
01 Všeobecné verejné služby, v tom:	2 669 461,00	3 740 989,57	3 691 233,38	98,67%	138,28%
01.3.2 Rámcové plánovacie a štatistické služby	7 000,00	49 847,00	49 846,80	100,00%	712,10%
01.3.3 Iné všeobecné služby	2 662 461,00	3 691 142,57	3 641 386,58	98,65%	136,77%
Kapitálové výdavky	2 669 461,00	3 740 989,57	3 691 233,38	98,67%	138,28%

1.3.2.3. Výdavky celkom

(v EUR)

Funkčná klasifikácia	Schválený rozpočet	Upravený rozpočet	Skutočnosť	% čerpania k upravenému rozpočtu	% čerpania k schválenému rozpočtu
	2024	2024	2024		
01 Všeobecné verejné služby v tom :	21 056 575,00	22 718 135,11	22 286 843,37	98,10%	105,84%
01.3.2 Rámcové plánovacie a štatistické služby	1 111 440,00	49 847,00	49 846,80	100,00%	4,48%
01.3.3 Iné všeobecné služby	19 414 410,00	22 105 473,11	21 674 181,57	98,05%	111,64%
01.4.0 Základný výskum	530 725,00	562 815,00	562 815,00	100,00%	106,05%
02 Obrana; v tom:	1 700,00	1 700,00	0	0,00%	0,00%
02.1.0 Vojenská obrana	1 700,00	1 700,00	0	0,00%	0,00%
Výdavky celkom	21 058 275,00	22 719 835,11	22 286 843,37	98,10%	105,83%

1.3.3. Výdavky kapitoly hradené z európskych prostriedkov a spolufinancovania

Národné programy ako priorita vlády v procese informatizácie verejnej správy v rámci Operačného programu Informatizácia spoločnosti

ÚGKK SR v zmysle zákona NR SR č. 215/1995 Z. z. o geodézii a kartografii v znení neskorších predpisov v súčasnosti prevádzkuje Informačný systém geodézie, kartografie a katastra (ISGKK).

V súvislosti s prebiehajúcou informatizáciou spoločnosti so zameraním na elektronizáciu verejnej správy (eGovernment) schválila vláda SR ešte v roku 2008 Národnú koncepciu informatizácie verejnej správy, ktorá je východiskovým bodom pre procesy informatizácie jednotlivých rezortov. Katastrálne služby sú v nej zaradené medzi 20 základných služieb verejnej správy ako v kategórii služieb pre občanov, tak aj v kategórii služieb pre podnikateľov. Ministerstvo financií Slovenskej republiky podľa bodu B.4 uznesenia vlády č. 331 zo dňa 21.5.2008, ktorým bola Národná koncepcia informatizácie verejnej správy schválená, vybralo prioritné oblasti, pre ktoré boli samostatne vypracované štúdie realizovateľnosti a na ich základe vyhlásené výzvy na predkladanie projektov financovaných z fondov Európskej únie. Rezort ÚGKK SR bol určený spolu s ďalšími dvomi rezortmi ako priorita vlády v procese informatizácie verejnej správy prostredníctvom Operačného programu Informatizácia spoločnosti (OPIS). ÚGKK SR zatiaľ prostredníctvom OPIS realizoval dva národné projekty:

1. Národný projekt „Elektronické služby katastra nehnuteľností“ (ďalej len „ESKN“)
2. Národný projekt „Elektronické služby katastra nehnuteľností - Základná báza údajov pre geografický informačný systém“ (ďalej len „ZBGIS®“)

Obidva národné projekty už boli ukončené a používajú sa v bežnej prevádzke, pričom ÚGKK SR zabezpečuje ich riadnu prevádzku a údržbu. V rámci rozvojových aktivít obidva projekty sú zlepšované a inovované na nové služby.

ÚGKK SR v roku 2022 prevádzkoval 45 elektronických služieb projektu „Elektronické služby katastra nehnuteľností“. Prostredníctvom elektronických služieb je možné podávať návrh na vklad do katastra pri predaji, darovaní, kúpe, zriadení záložného práva alebo vecného bremena, návrh na záznam, akým je zápis stavby do katastra a návrh na zmenu údajov vlastníka pri zmene trvalého pobytu alebo priezviska.

Elektronické služby sú dostupné online 24 hodín a sú aktualizované do 24 hodín.

Kataster nehnuteľností (ďalej len "kataster") je geometrické určenie, súpis a popis nehnuteľností. Súčasťou katastra sú údaje o právach k týmto nehnuteľnostiam, a to o vlastníckom práve, záložnom práve, vecnom bremene, o predkupnom práve, ak má mať účinky vecného práva, ako aj o právach vyplývajúcich zo správy majetku štátu, zo správy majetku obcí, zo správy majetku vyšších územných celkov, o nájomných právach k pozemkom, ak nájomné práva trvajú alebo majú trvať najmenej päť rokov.

Kataster tvoria katastrálne operáty usporiadané podľa katastrálnych území.

Kataster slúži aj ako informačný systém, najmä na ochranu práv k nehnuteľnostiam, na daňové účely a poplatkové účely, na oceňovanie nehnuteľností, najmä pozemkov, na ochranu poľnohospodárskeho pôdneho fondu a lesného pôdneho fondu, na tvorbu a ochranu životného prostredia, na ochranu nerastného bohatstva, na ochranu národných kultúrnych pamiatok a ostatných kultúrnych pamiatok, ako aj chránených území a prírodných výtvorov a budovanie ďalších informačných systémov o nehnuteľnostiach.

Informačný systém katastra nehnuteľností je súčasťou informačného systému geodézie, kartografie a katastra a je jedným z najväčších štátnych informačných systémov.

Rezort ÚGKK SR realizoval z **Operačného programu Informatizácia spoločnosti (OPIS)** národný projekt „Elektronické služby katastra nehnuteľností“, kód ITMS 21110120003, ku ktorému bola dňa 16.09.2009 uzatvorená Zmluva o dielo 33/2009/OI v znení neskorších dodatkov č. 1 - č. 4. Zo strany zhotoviteľa do 31.03.2017 nebolo Dielo dodané a na základe rokovaní ÚGKK SR s dodávateľom **bol v roku 2020 spracovaný a odsúhlasený technický a finančný odpočet nedokončenej časti diela za účelom určenia miery dokončenia Diela**, na základe ktorého vznikol návrh Licenčnej zmluvy a dohody o urovnaní za účelom ochrany práv a oprávnených záujmov SR ako aj ochrany majetku štátu.

ÚGKK SR v roku 2021 zrealizoval úhradu podľa Licenčnej zmluvy a dohody o urovnaní č. 56/2021/LPO zo dňa 31. augusta 2021 vo výške **1.654.249,65 € z vlastných rozpočtových prostriedkov ÚGKK SR na základe odsúhlaseného technického a finančného odpočtu nedokončenej časti diela.** (link v crz: <https://crz.gov.sk/zmluva/5905829/>). Nakoľko zo strany zhotoviteľa Dielo nebolo dodané v znení **Dodatku č. 4 Zmluvy o dielo 33/2009/OI** do 31.03.2017 a zhotoviteľa Diela sa dostali do omeškania s plnením svojich povinností, z uvedenej skutočnosti vyplynul aj nárok na uplatnenie zmluvnej pokuty vo výške **1.122.021,54 €**, ktorá aj bola zo strany ÚGKK SR

uplatnená. ÚGKK SR bola zmluvná pokuta zo strany zhotoviteľa uhradená dňa 02.09.2021 v stanovenej výške **1.122.021,54 €** aj s príslušnými úrokmi.

Dokončenie projektu ESKN bolo od roku 2015 financované zo štátneho rozpočtu mimo finančných prostriedkov z Operačného programu Informatizácia spoločnosti. Projekt bol dofinancovaný v septembri 2021 v súlade s podpísanou Licenčnou zmluvou a dohodou o urovnaní č. 56/2021/LPO zo dňa 31. augusta.2021, kde sa uhrádzali len moduly skutočne dokončené a funkčné. ÚGKK SR tým získal licenčné práva a zdrojové kódy, čo je jediný kľúč k tomu, aby sa projekt mohol rozvíjať, čo sa aj úspešne realizuje na prospech slovenských katastrálnych úradov a občanov.

Listom Ministerstva investícií, regionálneho rozvoja a informatizácie Slovenskej republiky, sekcie implementácie projektov informatizácie č. 000114/2023/01Pl-322 zo dňa 14.08.2023 bola ÚGKK SR" doručená „Žiadosť o vysporiadanie finančných vzťahov" v súvislosti s administratívnym ukončením projektu „ESKN", kód ITMS 21110120003c. V systéme ITMS bola poskytovateľom vykonaná aktualizácia predmetnej nezrovnalosti N22300122/S02 vo výške **4.193.293,57 €**; z toho jednotlivé podiely financovania predstavujú:

- EÚ zdroj: 3.157.969,38 €,
- ŠR zdroj: 557.288,72 €,
- Prorata zdroj: 478.035,47 €.

Dňa 23.10.2023 ÚGKK SR korekcie z nezrovnalosti č. N22300122/S02 k Zmluve o poskytnutí nenávratného finančného príspevku (NFP) č. Z21110120003 a jej Dodatku č. 9 na národný projekt č. 21110120003 Elektronické služby katastra nehnuteľností uhradil. Listom zo dňa 02.11.2023 oznámilo Ministerstvo investícií, regionálneho rozvoja a informatizácie Slovenskej republiky vysporiadanie nezrovnalosti a konštatovalo, že boli splnené všetky náležitosti Zmluvy o poskytnutí NFP č. Z21110120003 z 29.09.2019 a finančné vzťahy sú **korektne vysporiadané**.

1.3.4. Úpravy schváleného rozpočtu výdavkov v priebehu roka

Schválený rozpočet výdavkov kapitoly na rok 2024 bol v priebehu rozpočtového roka 2024 upravený 10 rozpočtovými opatreniami Ministerstva financií Slovenskej republiky a 3 rozpočtovými opatreniami z Ministerstva investícií, regionálneho rozvoja a informatizácie Slovenskej republiky (ďalej len „ISF“).

- rozpočtovým opatrením č. 1/2024 MF SR povolilo prekročenie limitu kapitálových výdavkov v sume **6 724,81 €** - uvoľnenie prostriedkov z predchádzajúcich rokov v rámci kapitálových výdavkov, a to na programe 0EK0M Informačné technológie financované zo štátneho rozpočtu (zdroj 131M). Výdavky sú určené na finančné krytie investičnej akcie 42978 Rozvoj ESKN projekt 2046 „Automatizácia poskytovania vybraných údajov z katastra nehnuteľností“,

- rozpočtovým opatrením č. 2/2024 MF SR povolilo prekročenie limitu kapitálových výdavkov v sume **218 500,00 €** - uvoľnenie prostriedkov z predchádzajúcich rokov v rámci kapitálových výdavkov, a to na programe 07U Geodézia, kartografia a kataster (kód zdroja 131N). Výdavky sú určené na finančné krytie investičnej akcie 49665 Objekt Lučenec,
- rozpočtovým opatrením č. ISF/0000001/2024 bola schválená Žiadosť o platbu – priebežná platba a následná aktivácia rozpočtového opatrenia, ktorým bolo povolené prekročenie limitu kapitálových výdavkov v sume **500 712,00 €** (kód zdroja 3AA1,3AA2,3AA3) na programe 0EJ03 Informačná spoločnosť 2014 – 2020,
- rozpočtovým opatrením č. 3/2024 MF SR povolilo prekročenie limitu kapitálových výdavkov v sume **454 440,00 €** - uvoľnenie prostriedkov z predchádzajúcich rokov v rámci kapitálových výdavkov, a to na programe 0EK0M Informačné technológie financované zo štátneho rozpočtu – ÚGKK SR, (kód zdroja 131M, 131N). Rozpočtové prostriedky sú určené na rozvoj ESKN – konsolidáciu údajov SPI – pilot 20 katastrálnych území a na obnovu HW a SW privátneho cloudu,
- rozpočtovým opatrením č. 4/2024 MF SR aktivovalo párové rozpočtové opatrenie – poskytnutie zálohovej platby k projektu „Budovanie životných situácií pre organizáciu ÚGKK SR“ sume **199 998,00 €** - v rámci kapitálových výdavkov, a to na programe 0EK0M Informačné technológie financované zo štátneho rozpočtu (kód zdroja 3P01, 3P02). Rozpočtové prostriedky sú určené na realizáciu časti Investície č. 1 Lepšie služby pre občanov a podnikateľov v rámci Plánu obnovy a odolnosti SR na základe Zmluvy o poskytnutí prostriedkov mechanizmu na podporu obnovy a odolnosti č. 1599/2023 uzatvorenou medzi MIRRI SR a ÚGKK SR,
- rozpočtovým opatrením č. 5/2024 MF SR povolilo prekročenie limitu kapitálových výdavkov v sume **347 880,00 €** - uvoľnenie prostriedkov z predchádzajúcich rokov v rámci kapitálových výdavkov, a to na programe 0EK0M Informačné technológie financované zo štátneho rozpočtu (kód zdroja 131N). Rozpočtové prostriedky sú určené na obnovu HW a SW privátneho cloudu.
- rozpočtovým opatrením č. ISF/0000002/2024 MF SR schválilo Žiadosť o platbu č. 311071CQL45001 formou refundácie v rámci projektu „Modernizácia informačného systému ESKN“ povolilo prekročenie limitu kapitálových výdavkov v sume **157 997,01 €** -, a to na programe 0EJ0U03 Modernizácia informačného systému ESKN (kód zdroja 3AA1,3AA2,3AA3),
- rozpočtovým opatrením č. 7/2024 MF SR povolilo prekročenie limitu kapitálových výdavkov v sume **963 074,02 €** - uvoľnenie prostriedkov z predchádzajúcich rokov v rámci kapitálových výdavkov, a to :
 - na programe 0EK0M Informačné technológie financované zo štátneho rozpočtu kód zdroja 131M v sume 483 014,59 €, kód zdroja 131N v sume 296 022,33 €,
 - na programe 07U01 Kataster nehnuteľností zo štátneho rozpočtu kód zdroja 131M v sume 67 461,76 €, kód zdroja 131N v sume 100 000,00 €,

- na programe 07U03 Geodézia a kartografia zo štátneho rozpočtu kód zdroja 131M v sume 15 975,34 €, kód zdroja 131N v sume 600,00 €,
- párovým rozpočtovým opatrením č. 6/2024 MF SR povolilo prekročenie limitu bežných výdavkov v sume **203 636,80 €** v nadväznosti na Vykonávaciu dohodu o súčinnosti pri prácach na štátnych hraniciach v roku 2024 medzi GKU a MV SR,
- rozpočtovým opatrením č. ISF/0000003/2024 MIRRI schválilo Žiadosť o platbu č. 311071CTH95002 formou priebežnej platby s príznakom záverečná v rámci projektu „Modernizácia informačného systému ZBGIS – Rozvoj ZBGIS“ a povolilo prekročenie limitu kapitálových výdavkov v sume **28 224,00 €** -, a to na programe 0EJ0U02 Modernizácia informačného systému ZBGIS – Rozvoj ZBGIS (kód zdroja 3AA1,3AA2,3AA3),
- rozpočtovým opatrením č. 8/2024 MF SR povolilo prekročenie limitu bežných výdavkov v sume **700 990,30 €** na úhradu istiny a úrokov z omeškania na základe rozsudku mestského súdu Košice vykonateľný dňa 10.09.2024, v spojení s rozsudkom Krajského súdu v Košiciach právoplatný dňa 09.08.2024 - žalobca MUDr. Adriana Mougín (predtým Štefan Závada).
- rozpočtovým opatrením č. 9/2024 MF SR povolilo viazanie rozpočtových prostriedkov z dôvodu dodržania limitu verejných výdavkov v sume **1 990 618,83 €** a to na programe 07U0102, 07U03, 0EK0M0B (kód zdroja 131) a 0EK0M0J
- rozpočtovým opatrením č. 10/2024 MF SR povolilo viazanie výdavkov kapitoly v prospech kapitoly MIRRI SR ako párové rozpočtové opatrenie, z nevyčerpaných zdrojov – zálohová platba ŽoP POO17I07-04P16-1-001 v sume **199 998,00 €** (kód zdroja 3P01 a 3P02)

1.4. Finančné operácie

1.4.1. Príjmové finančné operácie

V rámci príjmových finančných operácií kapitola vykazuje v hodnotenom období sumu **752 799,49 €**; z toho:

- na položke 453 - Prostriedky z predchádzajúcich rokov je do rozpočtu zapojená suma celkom 752 799,49 €, ktorá predstavuje počiatočné stavy na depozitnom účte rozpočtových organizácií ÚGKK SR a GKÚ (mzdy za december 2023, mzda zamestnanca za december 2019, zábezpeka, zádržné z titulu investičnej akcie „Digitálny model reliéfu“).

1.4.2. Výdavkové finančné operácie

Výdavkových finančné operácie v hlavnej kategórii 800 ekonomickej rozpočtovej klasifikácie, kapitola v roku 2024 nerozpočtovala ani nerealizovala.

1.5. Hodnotenie dodržania limitu verejných výdavkov kapitoly

1.5.1. Hodnotenie limitu verejných výdavkov kapitoly

Kapitola ÚGKK SR a jej podriadené organizácie dodržali rozpis limitu verejných výdavkov, ktorý bol oznámený podľa §37p ods. 2 zákona o rozpočtových pravidlách verejnej správy listom Ministerstva financií Slovenskej republiky MF/012170/2024-441 zo dňa 27. júna 2024.

Štruktúra	LVV na rok 2024	Upravený rozpočet 2024	Skutočnosť 2024	% čerpania k schváleným LVV	% čerpania k upravenému rozpočtu
Limit verejných výdavkov celkový	22 122 497,16	23 249 931,98	22 202 171,90	100,36	95,49
Rozpočtové organizácie	21 171 246,16	22 129 101,89	21 081 391,81	99,58	95,27
Rozpočet	21 171 246,16	22 129 101,89	20 434 683,01	96,52	92,34
Zahrnuté prostriedky	22 924 859,16	21 639 807,63	20 199 456,28	88,11	93,34
Imputované poistné	237 006,00	489 294,26	235 226,73	99,25	48,07
Úpravy pre LVV zo strany MF SR	-1 990 619,00	0,00	0,00	0,00	0,00
003 Účet cudzích prostriedkov	0,00	0,00	646 708,80	0,00	0,00
Zahrnuté prostriedky	0,00	0,00	628 109,33	0,00	0,00
Imputované poistné	0,00	0,00	18 599,47	0,00	0,00
Prispevkové organizácie	951 251,00	1 120 830,09	1 120 780,09	117,82	100,00
Rozpočet	951 251,00	1 120 830,09	1 120 780,09	117,82	100,00
Zahrnuté prostriedky	943 156,00	1 079 066,83	1 079 016,83	114,40	100,00
Imputované poistné	8 095,00	41 763,26	41 763,26	515,91	100,00
Prostriedky nezahrnuté do limitu verejných výdavkov celkový	1 214 602,48	1 080 027,48	1 080 598,23	88,97	100,05
Rozpočtové organizácie	1 214 602,48	1 080 027,48	1 080 598,23	88,97	100,05
Rozpočet	1 214 602,48	1 080 027,48	1 080 027,48	88,92	100,00
Prostriedky EÚ	517 212,48	517 212,48	517 212,48	100,00	100,00
Prostriedky POO	166 665,00	0,00	0,00	0,00	0,00
Transfery v rámci subjektov zahrnutých do limitu verejných výdavkov	530 725,00	562 815,00	562 815,00	106,05	100,00
003 Účet cudzích prostriedkov	0,00	0,00	570,75	0,00	0,00
Ostatné prostriedky nezahrnuté do LVV	0,00	0,00	570,75	0,00	0,00

1.6. Zhodnotenie zamestnanosti

Schválený záväzný ukazovateľ **počtu zamestnancov** rozpočtových organizácií podľa prílohy č. 1 k uzneseniu vlády SR č. 606/2024 bol na rok 2024 stanovený v počte 231 osôb, z toho aparát ústredného orgánu 81 osôb. Pre rozpočtovú organizáciu GKÚ Bratislava bol na rok 2024 stanovený počet zamestnancov 150 osôb.

Skutočný priemerný prepočítaný stav zamestnancov v kapitole dosiahol v hodnotenom období 217,1 osôb, t. j. 94,00 % schváleného rozpočtu, z toho aparát ústredného orgánu 73,2 osôb a GKÚ Bratislava 143,9 osôb.

Rozpočet miezd, platov a OOV (610) na rok 2024 bol pre kapitolu schválený v sume 5 427 741 €, z toho aparát ústredného orgánu 2 696 078 €. Skutočné čerpanie miezd, platov a OOV za hodnotené obdobie (vrátane miezd za 12/2024) bolo v sume 5 547 261,11 €, t. j.

99,99 % upraveného rozpočtu, z toho na aparáte ústredného orgánu v sume 2 695 598,11 €, t. j. 99,98 % upraveného rozpočtu a GKÚ Bratislava v sume 2 851 663,00 €, t. j. 100,00 % upraveného rozpočtu.


V príspevkovej organizácii rezortu VÚGK v Bratislave v hodnotenom období dosiahol priemerný prepočítaný stav zamestnancov 21,5 osôb. Mzdové náklady (vrátanie miezd za 12/2024) predstavovali sumu 630 461,17 €.

1.7. Príspevkové organizácie v pôsobnosti kapitoly

Úrad geodézie, kartografie a katastra Slovenskej republiky riadil jednu príspevkovú organizáciu – Výskumný ústav geodézie, kartografie a katastra v Bratislave (ďalej len VÚGK). Predmetom finančného zúčtovania za rok 2024 sú bežné transfery (kategória 640) poskytnuté príspevkovej organizácii v roku 2024.

Hlavným poslaním VÚGK je vykonávať a zabezpečovať systematický, cieľavedomý, organizovaný a koordinovaný výskum a vývoj v odbore geodézie, kartografie a katastra nehnuteľností, sledujúc celosvetový trend vývoja a najnovšie výsledky vedy a techniky pre potreby kapitoly 31-Úrad geodézie, kartografie a katastra Slovenskej republiky.

Hospodárenie príspevkovej organizácie Výskumný ústav geodézie a kartografie (VÚGK)



SITUAČNÁ SPRÁVA

PLNENIE ROZHODUJÚCICH a ZÁKONNÝCH KRITÉRIÍ

obdobie: 1. - 12. 2024

ku dňu: 31.12.24

PLNENIE ROZHODUJÚCICH a ZÁKONNÝCH KRITÉRIÍ		Skut. 2024	1. - 12. 2024	2024 + dod. 3	1.-12. 2024
I.	PLNENIE VÝSKUMNÝCH a VÝVOJOVÝCH ÚLOH		Splnené	Plnenie podľa Kontraktu	
II.	PLNENIE EKONOMICKÝCH ÚLOH	PLNENIE		CIEĽ	
1.	VH. Výsledok hospodárenia nezdanený = 0, alebo + Zisk	22 830 €	Splnené	0 €	
	z toho: VH. Hlavná činnosť	22 830 €		0 €	
	VH. Podnikateľská činnosť			0 €	
	Daň z príjmu (DzP)			0 €	
	VH. Výsledok hospodárenia po zdanení (Netto)	22 830 €		0 €	
2.	Neprekročiť pomer 50 % krytia =Tržby / Výrobné náklady	49,55%	Splnené	43,97%	
3.	Plnenie príjmov stanovených v ŠR	Dosiahnuté príjmy	Rozdiel	Splnené	Rozpočtované príjmy
		525 686 €		100,00%	525 686 €
4.	Čerpanie Transferov ŠR	Prenos	Čerpané k	Zostatok	Plnenie %
		+ Poskytnuté	31.12.24	(nevyčerpané)	(čerpanie)
4.A	Transfer ŠR na Bežné výdavky	562 815 €	562 815,00 €	0 €	100,0%
A1.	+111 Transfer ŠR na Bežné výdavky (Kontrakt)	530 725 €	530 725 €	0 €	100,0%
A3.	+111 Transfer ŠR na Bežné výdavky (Kontrakt Dodatok č. 3)	32 090 €	32 090 €	0 €	100,0%
A2.	+111x Vratky rozpoč. prostriedkov				
4.B	Transfer ŠR na Kapitálové výdavky	0 €			

VÚGK v roku 2024 pre splnenie výskumných a vývojových úloh vynaložil k 31.12.2024 náklady v objeme 1 130 824,98 €. Krytie nákladov bolo zabezpečené dvomi zdrojmi:

1. náklady na výskum a vývoj boli zabezpečené výnosmi zo zdrojov transferu zo ŠR - v objeme 53,7 %,
2. ostatné náklady boli kryté a dofinancované vlastnými zdrojmi z vlastných výnosov - v objeme 47,3 %.

Na krytie bežných nákladov z transferových zdrojov zo ŠR určených na zabezpečenie prioritných vývojových a výskumných úloh geodézie a katastra v rámci Hlavnej činnosti (úlohy A. pre Úrad) mal VÚGK k dispozícii zdroje zo ŠR v celkovom objeme 562 815,00 €.

Z uvedených transferových zdrojov zo ŠR boli k 31.12.2024 vyčerpané prostriedky v objeme výnosov 562 815,00 €.

Zdroje z transferu zo ŠR boli použité iba na krytie bežných výdavkov, a to iba v Hlavnej činnosti v kategórii A „Výskum a vývoj podľa požiadaviek zriaďovateľa ÚGKK SR“ (v tab. označené „A. pre Úrad“).

Finančné zdroje na kapitálové výdavky neboli v roku 2024 poskytnuté zo ŠR a neboli použité ani vlastné zdroje VÚGK.

Výsledok hospodárenia po zdanení k 31.12.2024 bol zisk v hodnote 22 830,49 €.



Výsledok financovania	Skut.2023	Hlavná činnosť				Podnik.	Upravený ROZPOČET 2024
s rozpisom na činnosti a kategórie A,B,C a D	SPOLU 45 291	A+B+C	A pre Úrad ZF 111	B Projekty	C Predaje ZF 46	D Predaje	45 657
a. 710 Obstarávanie kapitálových aktív	0	0	0	0	0	0	0
Σ Kapitálové Výdavky SPOLU	0	0	0	0	0	0	0
a. 320 Tuzemské kapitálové granty a transfery	0	0	0	0	0	0	0
Σ Kapitálové Prijmy SPOLU	0	0	0	0	0	0	0
VH. Výsledok financovania	0	0	0	0	0	0	0

VH. výsledok hospodárenia		Skut.2023	Hlavná činnosť				Podnik.	1.-12. 2024	PLÁN 2024
s rozpisom na činnosti a kategórie A,B,C a D		SPOLU 31.12.23	A+B+C	A pre Úrad	B Projekty	C Predaje	D Predaje	SPOLU 31.12.24	SPOLU 31.12.24
501	Spotreba materiálu	18 883	17 499	1 727	0	15 772	0	17 499	30 000
502	Spotreba energie	25 127	21 172	11 032	0	10 141	0	21 172	20 000
504	Náklady na predaný tovar	0	0	0	0	0	0	0	0
511	Opravy a udržiavanie	22 003	9 933	79	0	9 854	0	9 933	20 000
512	Cestovné	1 264	2 966	1 636	0	1 330	0	2 966	1 500
513	Náklady na reprezentáciu	3 915	2 496	55	0	2 441	0	2 496	800
518	Ostatné služby	22 935	32 436	10 370	0	22 066	0	32 436	20 000
a. Náklady na materiál, energie +služby		94 128	86 503	24 899	0	61 604	0	86 503	92 300
z toho: Peňažné		94 128	86 503	24 899	0	61 604	0	86 503	92 300
Nepeňažné		0	0	0	0	0	0	0	0
521	Mzdové náklady	592 332	679 920	372 144	0	307 776	0	679 920	697 817
524-8	Náklady na zdrav.+soc.poistenie+ostat.soc.nákl.	249 706	306 019	162 818	0	143 201	0	306 019	219 961
b. Náklady osobné = mzdy+odvody		842 038	985 940	534 962	0	450 978	0	985 940	917 777
z toho: Peňažné		842 038	985 940	534 962	0	450 978	0	985 940	917 777
Nepeňažné		0	0	0	0	0	0	0	0
c. Náklady z odpisov (ú.551)		59 603	49 854	32 436	0	17 419	0	49 854	47 383
z toho: Peňažné		0	0	0	0	0	0	0	0
Nepeňažné		59 603	49 854	32 436	0	17 419	0	49 854	47 383
d. Náklady ostatné (ú.5xx)		6 745	8 528	3 539	0	4 990	0	8 528	6 300
z toho: Peňažné		6 738	8 519	3 539	0	4 980	0	8 519	6 300
Nepeňažné		7	9	0	0	9	0	9	0
N. Σ NÁKLADY podľa účtovníctva		1 002 514	1 130 825	595 835	0	534 990	0	1 130 825	1 063 760
			100%	52.7%		47.3%			
z toho: Peňažné		942 904	1 080 961	563 400	0	517 561	0	1 080 961	1 016 377
Nepeňažné		59 610	49 864	32 436	0	17 428	0	49 864	47 383

VH. výsledok hospodárenia		Skut.2023	Hlavná činnosť				Podnik.	1.-12. 2024	PLÁN 2024
s rozpisom na činnosti a kategórie A,B,C a D		SPOLU 31.12.23	A+B+C	A pre Úrad	B Projekty	C Predaje	D Predaje	SPOLU 31.12.24	SPOLU 31.12.24
a. Výnosy Vlastné z predaja služieb (ú.601,602,604)		454 107	558 399	0	0	558 399	0	558 399	467 700
z toho: Peňažné		454 107	558 399	0	0	558 399	0	558 399	467 700
Nepeňažné		0	0	0	0	0	0	0	0
b. Výnosy Vlastné ostatné		7 332	6	0	0	6	0	6	0
z toho: Peňažné		7 325	3	0	0	3	0	3	0
Nepeňažné		7	2	0	0	2	0	2	0
c. Výnosy Transfer zo ŠR (na Bežné výdavky (ú.681)		501 167	562 815	562 815	0	0	0	562 815	562 815
z toho: Peňažné		501 167	562 815	562 815	0	0	0	562 815	562 815
131M Transfer ŠR z r. 2023 (vyčerpať do 31.3.2024)		0	0	0	0	0	0	0	0
111 Transfer ŠR z Kontraktu 2024		503 670	562 815	562 815	0	0	0	562 815	562 815
111 Transfer ŠR vrátenie fin. prost. do rozpočtu		-2 503	0	0	0	0	0	0	0
45 ± Prechodné čerpanie z Vlastných zdrojov		0	0	0	0	0	0	0	0
Nepeňažné		0	0	0	0	0	0	0	0
d. Výnosy Transfery ostatné (ú.682,68x,69x)		40 131	32 436	32 436	0	0	0	32 436	33 246
z toho: Peňažné		0	0	0	0	0	0	0	0
Nepeňažné		40 131	32 436	32 436	0	0	0	32 436	33 246
V. Σ VÝNOSY podľa účtovníctva		1 002 737	1 153 655	595 251	0	558 405	0	1 153 655	1 063 761
			100%	52%		48%			
z toho: Peňažné		962 598	1 121 218	562 815	0	558 403	0	1 121 218	1 030 515
Nepeňažné		40 139	32 438	32 436	0	2	0	32 438	33 246
VH. Výsledok hospodár. pred zdanením = V-N		222						22 830	0
D. Daň z príjmu		0						0	0
VH. Výsledok hospodárenia po zdanení = V-N-D		222						22 830	0

Odborné a vecné plnenie výskumných a vývojových úloh stanovených pre VÚGK na rok 2024 bolo zhodnotené a prijaté zriaďovateľom Úradom geodézie, kartografie a katastra Slovenskej republiky na kontrolných dňoch konaných dňa 17.07.2024 a 10.12.2024.

Záver

Za obdobie 1. – 12. 2024 sa ústavu podarilo dodržať všetky rozhodujúce ekonomické kritériá, ktorými sú pre príspevkovú organizáciu:

1. Výsledok hospodárenia; (bol zoznamovaný zisk vo výške 22 830,49 €).
2. Pomer krytia výrobných nákladov s tržbami; výsledok 49,55 %. Kritérium bolo splnené.
3. Rozpočet a jeho čerpanie; možno charakterizovať ako splnený. Plnenie príjmov stanovených v štátnom rozpočte na rok 2024 bolo splnené.

Transfer na bežné výdavky bol v období od 1. – 12. 2024 poskytnutý v objeme 562 815,00 € a vyčerpaný vo výške 562 815,00 €. Zároveň boli priebežne splnené vecné úlohy stanovené v Kontrakte a dodatku v súlade s ich cieľmi.

1.6.1. Príjmy a výdavky príspevkovej organizácie podľa rozpočtovej klasifikácie



Výsledok financovania	Skut.2023	Hlavná činnosť				Podnik.	Upravený ROZPOČET 2024
s rozpisom na činnosti a kategórie A,B,C a D	SPOLU 31.12.23	A+B+C	A pre Úrad ZF 111+ ZF 131	B Projekty	C Predaje ZF 46	D Predaje	31.12.24
a. 610 Mzdy,platy,služobné príjmy	507 987	630 461	340 362		290 100	0	630 461
b. 620 Poistné a príspevok do poisť.(u.524-8)	209 503	243 979	128 723		115 256	0	243 979
c. 630 Tovary a služby	211 274	170 745	72 561		98 184	0	170 827
d. 640 Bežné transfery	16 400	33 799	21 170		12 630	0	33 799
Σ Bežné výdavky SPOLU	945 164	1 078 985	562 815	0	516 170	0	1 079 067
a. 220 Príjmy Vlastné z predaja služieb	415 498	520 670			520 670	0	520 670
b. 290 Príjmy Vlastné ostatné	7 143	5 015			5 015	0	5 015
c. 310 Príjmy Transfer zo ŠR na Bežné výdavky (ú.681)	503 670	562 815	562 815			0	562 815
d. 310 Príjmy Transfery ostatné (ú.682,68x,69x)	0	0				0	0
Σ Bežné Príjmy SPOLU	926 311	1 088 501	562 815	0	525 686	0	1 088 501
VH. Výsledok financovania	-18 853	9 516	0	0	9 516	0	9 434

Príjmy - zdroj 111

(v EUR)

EK	Schválený rozpočet 2024	Upravený rozpočet 2024	Skutočnosť 2024	% čerpania k uprav. rozpočtu	% čerpania k schválenému rozpočtu
Granty a transfery (300)	530 670,00	562 815,00	562 815,00	100	106,06
Tuzemské bežné granty a transfery (310)	530 670,00	562 815,00	562 815,00	100	106,06
Tuzemské kapitálové granty a transfery (320)	0	0	0	X	X

Príjmy - zdroj 46

(v EUR)

EK	Schválený rozpočet 2024	Upravený rozpočet 2024	Skutočnosť 2024	% čerpania k uprav. rozpočtu	% čerpania k schválenému rozpočtu
Nedaňové príjmy (200)	412 431,00	525 685,78	525 685,78	100	127,46
Administratívne poplatky a iné poplatky a platby (220+290)	412 431,00	525 685,78	525 685,78	100	127,46

Výdavky – zdroj 131

(v EUR)

EK	Schválený rozpočet 2024	Upravený rozpočet 2024	Skutočnosť 2024	% čerpania k uprav. rozpočtu	% čerpania k schválenému rozpočtu
Výdavky spolu (600+700)	0	0	0	X	X
Bežné výdavky (600)	0	0	0	X	X
Tovary a služby (630)	0	0	0	X	X
Kapitálové výdavky (700)	x	x	x	X	X

Výdavky – zdroj 111

(v EUR)

EK	Schválený rozpočet 2024	Upravený rozpočet 2024	Skutočnosť 2024	% čerpania k uprav. rozpočtu	% čerpania k schválenému rozpočtu
Výdavky spolu (600+700)	530 725,00	562 815,00	562 815,00	100,00	106,04
Bežné výdavky (600)	530 725,00	562 815,00	562 815,00	100,00	106,04
Mzdy, platy a OON (610)	345 975,00	340 361,63	340 361,63	100,00	98,37
Poistné a príspevok do poisťovní (620)	126 685,00	128 723,14	128 723,14	100	100
Tovary a služby (630)	57 865,00	72 560,71	72 560,71	100,00	125,39
Bežné transfery (640)	200	21 169,52	21 169,52	100	100
Kapitálové výdavky (700)	0	0	0	X	X
Obstarávanie kapitálových aktív (710)	0	0	0	X	X

Výdavky – zdroj 46

(v EUR)

EK	Schválený rozpočet 2024	Upravený rozpočet 2024	Skutočnosť 2024	% čerpania k uprav. rozpočtu	% čerpania k schválenému rozpočtu
Výdavky spolu (600+700)	412 431,00	516 251,83	516 201,83	99,99	125,16
Bežné výdavky (600)	412 431,00	516 251,83	516 201,83	99,99	125,16
Mzdy, platy a OON (610)	227 593,00	290 099,54	290 099,54	100	127,46
Poistné a príspevok do poisťovní (620)	93 003,00	115 255,95	115 255,95	100	123,93
Tovary a služby (630)	91 435,00	98 266,49	98 216,49	99,95	107,42
Bežné transfery (640)	400	12 629,85	12 629,85	100	3157,46
Kapitálové výdavky (700)	0	0	0	X	X
Obstarávanie kapitálových aktív (710)	0	0	0	X	X

Záver

Predkladaný materiál bol vypracovaný na základe § 29 zákona č. 523/2004 Z. z. o rozpočtových pravidlách verejnej správy a o zmene a doplnení niektorých zákonov v znení neskorších predpisov. Kapitola postupovala v súlade so Smernicou Ministerstva financií Slovenskej republiky z 17. januára 2025 č. MF/00604/2025-31 na vypracovanie záverečných účtov kapitol štátneho rozpočtu a štátnych fondov za rok 2024. Obsah materiálu umožňuje získať celkový prehľad o čerpaní prostriedkov štátneho rozpočtu kapitoly 31-ÚGKK SR v štruktúre záväzných ukazovateľov kapitoly určených zákonom o štátnom rozpočte na rok 2024.

Plnenie rozpočtových príjmov kapitoly ÚGKK SR dosiahlo k 31.12.2024 celkom sumu 525 680,22 €, čo predstavuje 228,56 % plnenie zo schváleného rozpočtu príjmov v sume 230 000 €.

Čerpanie rozpočtových výdavkov kapitoly ÚGKK SR k 31.12.2024 bolo v sume 22 286 843,37 €, čo predstavuje 98,09 % z upraveného rozpočtu výdavkov v sume 22 719 835,11 €. V rámci bežných výdavkov bola vyčerpaná suma 18 595 609,99 €, t. j. 97,98 % z upraveného rozpočtu 18 978 845,54 €. V rámci kapitálových výdavkov bola vyčerpaná suma 3 691 233,38 €, t. j. 98,67 % z upraveného rozpočtu 3 740 989,57 €.

Záväzné ukazovatele štátneho rozpočtu stanovené kapitole na rok 2024 boli dodržané.

V roku 2024 ÚGKK SR sa zamerlal na realizáciu úspešných projektov hradených z európskych prostriedkov:

- Modernizácia informačného systému ZBGIS – Rozvoj ZBGIS,
- Modernizácia informačného systému ESKN

Projekt „Budovanie životných situácií pre organizáciu ÚGKK SR“ je financovaný z prostriedkov mechanizmu na podporu obnovy a odolnosti v celkovom objeme 1 944 776,84 € s termínom realizácie do 31.03.2026.

Po celkovom zhodnotení rozpočtového hospodárenia za rok 2024 možno konštatovať, že kapitola ÚGKK SR v hodnotenom období zabezpečila plynulé plnenie úloh rezortu v súlade so všeobecnými právnymi a internými predpismi pre potreby orgánov štátnej správy, podnikateľskej sféry, obyvateľstva, potreby štátu, vedy a výskumu.

1. Tabuľková časť

Tabuľka č. 1 Celkový prehľad príjmov a výdavkov kapitoly ŠR za rok 2024

Tabuľka č. 2 Výdavky kapitoly ŠR podľa ekonomickej a funkčnej klasifikácie za rok 2024

Tabuľka č. 3 Finančné operácie kapitoly ŠR za rok 2024

Tabuľka č. 4 Záväzné ukazovatele kapitoly ÚGKK SR za rok 2024

Tabuľka č. 5 Prehľad príjmov a výdavkov príspevkovej organizácie kapitoly ŠR podľa ekonomickej klasifikácie za rok 2024

Tabuľka č. 6 Výdavky príspevkovej organizácie kapitoly ŠR podľa ekonomickej a funkčnej klasifikácie za rok 2024

2. Prílohy

Príloha č. 1 Organizačná schéma kapitoly platná k 31.12.2024

Príloha č. 2 Zhodnotenie výsledkov interných a externých kontrol vykonaných v roku 2024

Príloha č. 3 Ročná monitorovacia správa programovej štruktúry k 31.12.2024